北多摩地域における電波状況測定調査

令和６年４月

東京都デジタルサービス局
（調査受託会社：株式会社ミライト・ワン）

目次

本事業の目的等

1　調査概要及び調査方法
　1.1　調査概要
　1.2　調査方法　①エリアカバレッジ走行測定
　②スループット定点測定
　集計方法・無線環境下における測定項目・留意事項

2　調査結果
各17自治体　調査結果まとめ、各測定結果（エリアカバレッジ走行測定、スループット定点測定）
　2.1　立川市
　2.2　昭島市
　2.3　国分寺市
　2.4　国立市
　2.5　東大和市
　2.6　武蔵村山市
　2.7　武蔵野市
　2.8　三鷹市
　2.9　府中市
　2.10　調布市
　2.11　小金井市
　2.12　狛江市
　2.13　小平市
　2.14　東村山市
　2.15　清瀬市
　2.16　東久留米市
　2.17　西東京市

3　Appendix
3.1各自治体　スループット定点測定結果（詳細）

本事業の目的等

＜調査の目的＞
北多摩地域における生活地域について、電波状況の実態を調査し、通信困難地域※を明らかにするとともに、電波強度や通信速度の現況を把握することを目的とする。

※ 通信困難地域：通信事業者４社の電波が全く届かない 地域

生活地域の電波状況を調査

①電波強度の調査

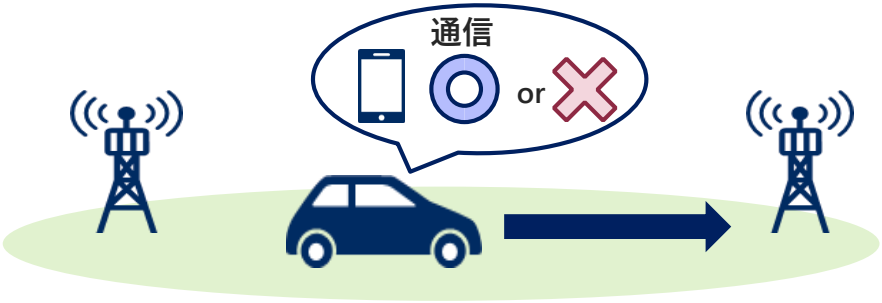

生活地域を結ぶ重要なインフラである国道、都道について、電波の強度（４Ｇ・５Ｇ）を実測し、<u>４Ｇ、５Ｇのエリアがどの程度広がっているか</u>を把握

②通信速度の調査

避難所や防災支援拠点となる官公庁を中心に選定し、通信速度を実測することで、<u>通信するにあたって十分な速度が確保できているかを</u>把握

1　調査概要及び調査方法

1.1　調査概要　　①道路

本調査では、通信事業者4社（株式会社NTTドコモ、KDDI株式会社、ソフトバンク株式会社、楽天モバイル株式会社　以下「4社」という。）のスマートフォンを利用して、エリア内の電波状況を調査した。

道路・・エリアカバレッジ走行測定（調査対象の道路上で電波を受信できるか）

①道路：エリアカバレッジ走行測定

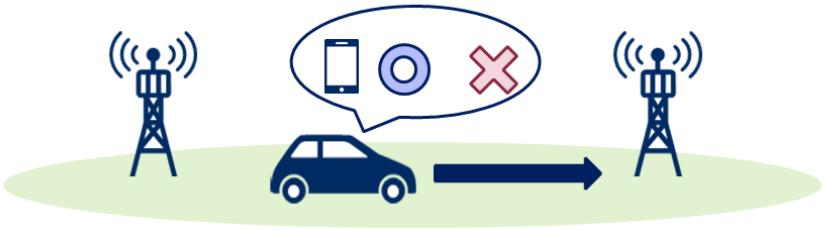

【測定内容】
移動中にスマートフォンが電波を受信して通信できているかを測定する。
５Ｇ、４Ｇ、３Ｇの電波に接続している場合、一般的にその地点では音声通話を利用することができる。
【測定結果から分かること】
調査対象の道路上で音声通話を利用できるかどうか。

●調査対象
・対象自治体内の国道・都道
※スループット定点測定地点周辺の一部市町村道についても測定を実施

都市名	全調査距離	うち国道・都道	都市名	全調査距離	うち国道・都道
01立川市	72.1	38.5	11小金井市	39.3	19.6
02昭島市	52.7	30.2	12狛江市	20.4	11.2
03国分寺市	37.5	16.1	13小平市	65.3	35.4
04国立市	25.9	12.3	14東村山市	44.2	23.6
05東大和市	41.7	14.0	15清瀬市	30.0	14.9
06武蔵村山市	48.2	19.6	16東久留米市	39.6	21.5
07武蔵野市	41.4	24.4	17西東京市	56.0	39.4
08三鷹市	55.5	32.5	合計	825.2	431.7
09府中市	84.0	44.9			
10調布市	71.6	33.6			

単位Km

1.1　調査概要　　②施設

施設・・スループット定点測定（調査対象施設の周辺でスループット(＝通信速度)がどれだけ出ているか）

②施設：スループット　定点調査

【測定内容】
公共施設等の周辺でデータのダウンロードとアップロードを行い、通信速度の値を測定する。ダウンロードの通信速度が、5 Mbps以上確保できている場合、動画配信サイトの閲覧等をストレスなく利用できると考えられる。*
【測定結果から分かること】
調査対象施設の周辺でスマートフォンの各種アプリをストレスなく利用できる通信速度が出ているか。

アップロードの通信速度については、アップロードするデータ容量が利用者によって様々であり、サービスごとに推奨される通信速度の指定が困難であるため、本資料では記載を省略する。

*動画配信サイトをストレスなく利用できると考えられる根拠について
YouTubeで解像度HD1080pの動画を視聴するのに推奨される持続的な速度：5 Mbps
出展：　https://support.google.com/youtube/answer/78358?hl=ja

●調査対象

都市名	官公庁	公民館等	学校施設	医療施設	鉄道駅	公園	その他	合計
01立川市	1	4	3	1	1		2	12
02昭島市	1	3	3			2	1	10
03国分寺市	1	2	2		1			6
04国立市	2	1	1			1		5
05東大和市	1	2	2			1		6
06武蔵村山市	1	1	1	1		1	2	7
07武蔵野市			1		1	3		5
08三鷹市	1	1	2			1	3	8
09府中市	2	3	3	1		1	2	12
10調布市	1	2	5			1	2	11
11小金井市	2		1			2	1	6
12狛江市	1	1	1	1			1	5
13小平市	1	3	3	1		1	2	11
14東村山市	1	1	2	1		2	1	8
15清瀬市	1	1	1	1		1		5
16東久留米市	1	1	1	1		1	1	6
17西東京市	2	1	2			2	1	8
合計	20	27	34	8	3	20	19	131

1.2 調査方法　①エリアカバレッジ走行測定

目的	◇国道・都道を車両走行し、走行ルート上の電波を受信できることの確認と、接続する通信規格の種類（5G、4G、3G）を把握する。
調査地域	◇北多摩地域　計17（立川市、昭島市、国分寺市、国立市、東大和市、武蔵村山市、武蔵野市、三鷹市、府中市、調布市、小金井市、狛江市、小平市、東村山市、清瀬市、東久留米市、西東京市）
調査期間	◇2023年7月3日（月）～9月8日（金）
調査時間	◇9時00分から18時00分までの間
調査条件	◇走行測定：自動車の窓を閉めて法定速度内で走行し、スマートフォンを助手席に固定した状態で測定
調査機材	◇4社のスマートフォン各1台ずつ 5G（6GHz以下（Sub6））対応スマートフォン NTTドコモ、KDDI、ソフトバンク、楽天モバイル：Xperia 5 IV
測定アプリ	◇G-NetTrack　Pro
調査対象	◇調査地域内の国道・都道 ※スループット定点測定地点周辺の一部市町村道についても測定を実施 ◇距離（全調査距離　825.2Km　うち国道・都道431.7Km）各都市ごとはP5参照
調査内容	◇4社スマートフォンでWeb会議用アプリを起動し常時データ通信を行っている状態にて測定アプリ（G-NetTrack Pro）によるデータ確認をしながら調査対象の道路を自動車で走行。

1.2 調査方法　②スループット定点測定

目的	◈調査対象施設（定点ポイント）の入口付近（屋外）において、接続する通信規格の種類（5G、4G、3G）及び通信速度を把握する。
調査地域	◈北多摩地域　計17（立川市、昭島市、国分寺市、国立市、東大和市、武蔵村山市、武蔵野市、三鷹市、府中市、調布市、小金井市、狛江市、小平市、東村山市、清瀬市、東久留米市、西東京市）
調査期間	◈2023年7月3日（月）～9月8日（金）
調査時間	◈9時00分から18時00分までの間
調査条件	◈定点測定：定点ポイントに立ち、スマートフォンを手に持った状態で測定
調査機材	◈4社のスマートフォン各1台ずつ 5G（6GHz以下（Sub6）/ミリ波）対応スマートフォン NTTドコモ、KDDI、楽天モバイル：Galaxy S23　ソフトバンク：Xperia 1V
測定アプリ	◈ドコモ Speed TEST
調査対象施設（定点ポイント）	◈１３１ポイント 官公庁20ポイント、公民館等27ポイント、学校施設：34ポイント、医療施設：8ポイント、鉄道駅：3ポイント、公園：20ポイント その他：19ポイント
定点ポイント選定方法	1　各自治体向け事前アンケートにより、要望があった施設 2　公共施設のうち防災拠点や避難所等に指定されている次の施設を優先的に選定 ・官公庁：支所も含め全自治体分を選定 ・公民館等：避難所指定されている施設のうち、地域バランスを鑑みて選定 ・学校施設：避難所指定されている公立小中高学校のうち、地域バランスを鑑みて選定 ・医療施設：東京都災害拠点病院、災害拠点病院がない自治体は域内で最大規模の病院を1つ選定 ・鉄道駅：1日の利用者数が3,000人以上の駅 ・公園：防災公園、一時避難場所指定公園
調査内容	◈調査対象施設において、4社スマートフォンでデータ通信を行い、アップロードとダウンロードの通信速度をそれぞれ3回づつ測定アプリで確認（計測手法や集計表示手法については、総務省「移動系通信事業者が提供するインターネット接続サービスの実行速度計測手法及び利用者への情報提供手法等に関するガイドライン」を参考とした。）

1.2 集計表示手法

計測結果の集計表示手法として「箱ひげ図」を活用する。
「箱ひげ図」は、ばらつきのあるデータをわかりやすく表現するための統計学的グラフであり、重要な５種の要約統計図である、最小値、第１四分位数、中央値、第３四分位数及び最大値とともに、下図のように表示される。

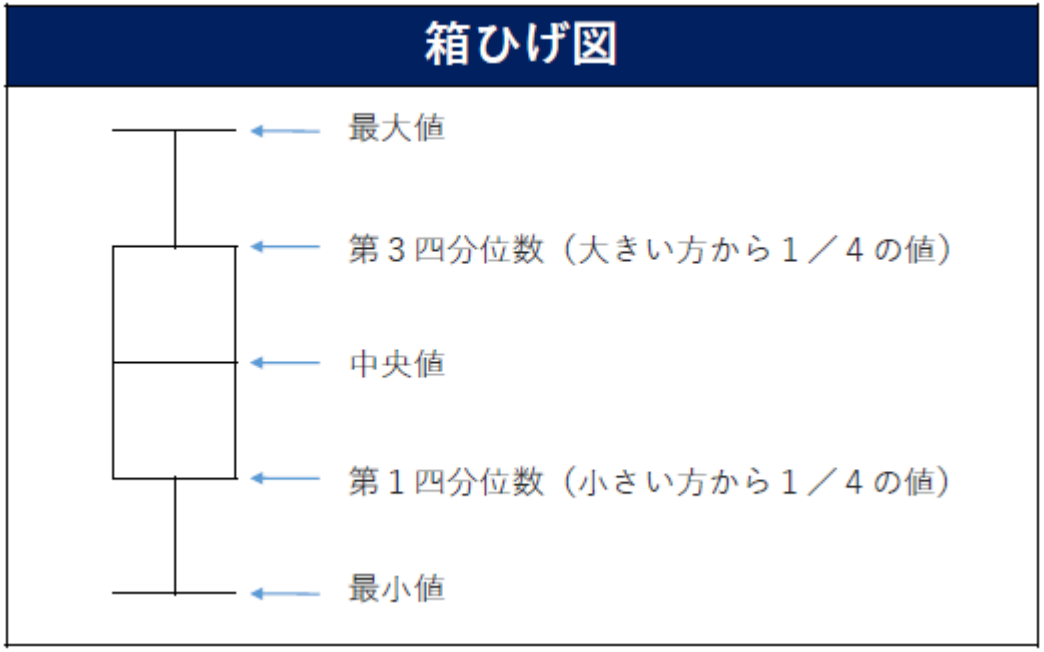

なお、本調査におけるスループット定点測定では、同一地点の計測回数を3回とし、平均値も集計している。

出典：総務省「移動系通信事業者が提供するインターネット接続サービスの実行速度計測手法及び利用者への情報提供手法等に関するガイドライン」

1.2 留意事項

この結果は本調査時のものであり、実際の通信環境（車両内/外、移動速度、測定機材、時間帯等）によっては今回の調査結果と差異が生じる可能性がある。

なお、楽天モバイルのエリアは、パートナー回線であるKDDIエリアのローミングも今回の測定結果に含まれる。

2　調査結果

調査結果　1/2

北多摩地域17自治体　エリアカバレッジ走行測定結果

道路 走行測定：4社ともに圏外（通信困難地域）は無し
5G通信接続は北多摩地域で15.1%

道路：エリアカバレッジ走行測定（4社合算結果）

自治体	圏内				圏外	4社圏外	1社圏外
		5G	4G	3G			
北多摩地域全体	100%	15.1%	84.9%	0%	0%	-	-
01立川市	100%	16.2%	83.8%	0%	0%	なし	なし
02昭島市	100%	10.1%	89.9%	0%	0%		
03国分寺市	100%	16.4%	83.6%	0%	0%		
04国立市	100%	16.3%	83.7%	0%	0%		
05東大和市	100%	11.8%	88.2%	0%	0%		
06武蔵村山市	100%	12.1%	87.9%	0%	0%		
07武蔵野市	100%	16.5%	83.5%	0%	0%		
08三鷹市	100%	18.5%	81.5%	0%	0%		
09府中市	100%	17.9%	82.1%	0%	0%		
10調布市	100%	17.7%	82.3%	0%	0%		
11小金井市	100%	16.0%	84.0%	0%	0%		
12狛江市	100%	14.4%	85.6%	0%	0%		
13小平市	100%	15.1%	84.9%	0%	0%		
14東村山市	100%	14.8%	85.2%	0%	0%		
15清瀬市	100%	13.2%	86.8%	0%	0%		
16東久留米市	100%	11.0%	89.0%	0%	0%		
17西東京市	100%	13.6%	86.4%	0%	0%		

集計方法：4社測定サンプルを合算し、通信方式ごとの割合を表示。 4社すべてで電波を受信できない場合には圏外として集計

調査結果　2/2

北多摩地域17自治体　スループット定点測定結果

施設 定点測定：平均ダウンロード(DL)5G:121Mbps、4G:50Mbpsと高画質の動画でも問題なし

施設：スループット定点測定（4社合算結果）

自治体	ダウンロード(DL)通信速度（平均）		アップロード(UL)通信速度（平均）		施設数	5G接続施設数※	5G接続施設割合	1社以上でDL5Mbps以下UL1Mbps以下施設数
	5G	4G	5G	4G				
北多摩地域 全体	121.8	50.2	21.2	20.0	131	117	89%	9
01立川市	106.7	63.7	22.2	19.8	12	11	92%	1
02昭島市	180.4	50.4	22.9	13.6	10	9	90%	0
03国分寺市	149.5	47.3	31.3	23.3	6	5	83%	0
04国立市	51.7	43.8	14.4	17.6	5	5	100%	1
05東大和市	92.9	40.3	11.7	21.8	6	6	100%	1
06武蔵村山市	182.5	49.5	16.5	20.8	7	5	71%	1
07武蔵野市	144.8	50.3	17.9	24.5	5	4	80%	0
08三鷹市	117.5	46.0	17.4	21.0	8	8	100%	1
09府中市	96.9	34.1	19.0	15.5	12	10	83%	1
10調布市	101.4	47.5	22.7	18.1	11	9	82%	0
11小金井市	133.7	62.5	25.4	17.7	6	4	67%	0
12狛江市	105.3	67.3	28.4	20.6	5	5	100%	0
13小平市	109.7	52.1	18.7	27.9	11	11	100%	1
14東村山市	97.5	48.1	17.3	17.0	8	7	88%	1
15清瀬市	157.1	60.9	22.6	20.2	5	4	80%	0
16東久留米市	119.1	43.3	16.1	20.0	6	5	83%	1
17西東京市	159.8	49.8	32.5	28.8	8	8	100%	0

※4社のうち、1社でも5Gに接続した施設数

2.1 立川市

立川市　調査結果まとめ

所見	音声・データ共に高画質なコンテンツも使用できると想定される

エリアカバレッジ走行測定

自治体	圏内				圏外
		5G	4G	3G	
北多摩地域全体	100%	15.1%	84.9%	0%	0%
01立川市	100%	16.2%	83.8%	0%	0%

A社				B社				C社				D社			
5G	4G	3G	圏外	5G	4G	3G	圏外	5G	4G	3G	圏外	5G	4G	3G	圏外
18.1%	81.9%	0.0%	0.0%	27.8%	72.2%	0.0%	0.0%	12.2%	87.8%	0.0%	0.0%	5.5%	94.5%	0.0%	0.0%

スループット定点測定

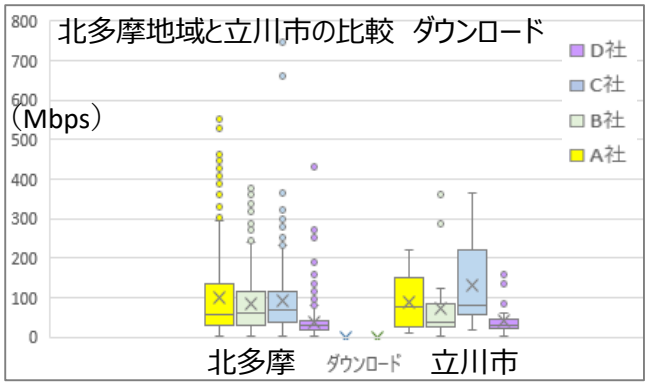

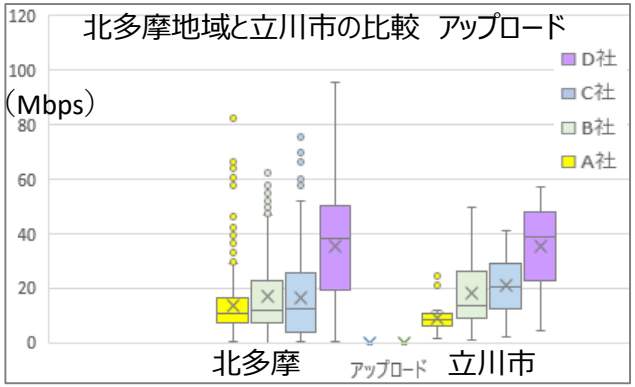

自治体	ダウンロード(DL) 通信速度（平均）		アップロード(UL) 通信速度（平均）	
	5G	4G	5G	4G
北多摩	121.8	50.2	21.2	20.0
立川市	106.7	63.7	22.2	19.8

（Mbps）

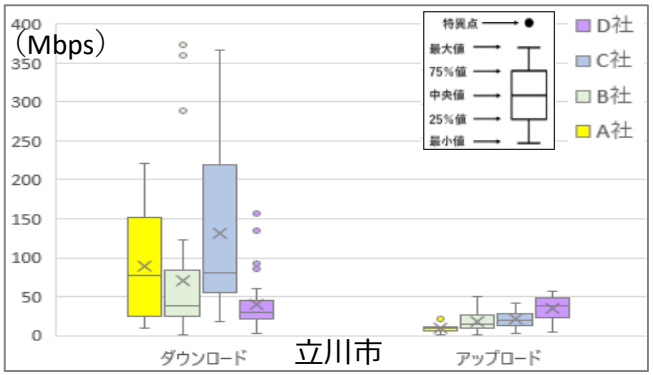

	ダウンロード（DL）Mbps				アップロード（UL）Mbps			
	A社	B社	C社	D社	A社	B社	C社	D社
最大値	221.3	373.9	366.4	157.1	24.7	49.7	41.0	57.4
75%値	149.3	83.3	189.1	44.4	10.4	22.0	28.3	47.8
平均値	88.9	71.2	130.6	39.5	9.2	17.9	20.8	35.5
中央値	77.4	38.4	79.8	30.4	8.6	13.7	20.2	38.6
25%値	26.6	26.1	57.2	21.8	6.2	8.9	12.9	25.4
最小値	9.6	1.3	18.7	3.3	1.4	1.0	1.9	4.3

施設	調査数	5G接続
官公庁	1	1
公民館	4	4
学校施設	3	2
医療施設	1	1
鉄道駅	1	1
公園	0	0
その他	2	2
計	12	11

2.1　立川市　①エリアカバレッジ走行測定結果

立川市　①エリアカバレッジ走行測定結果　4社合算結果　＜通信方式＞

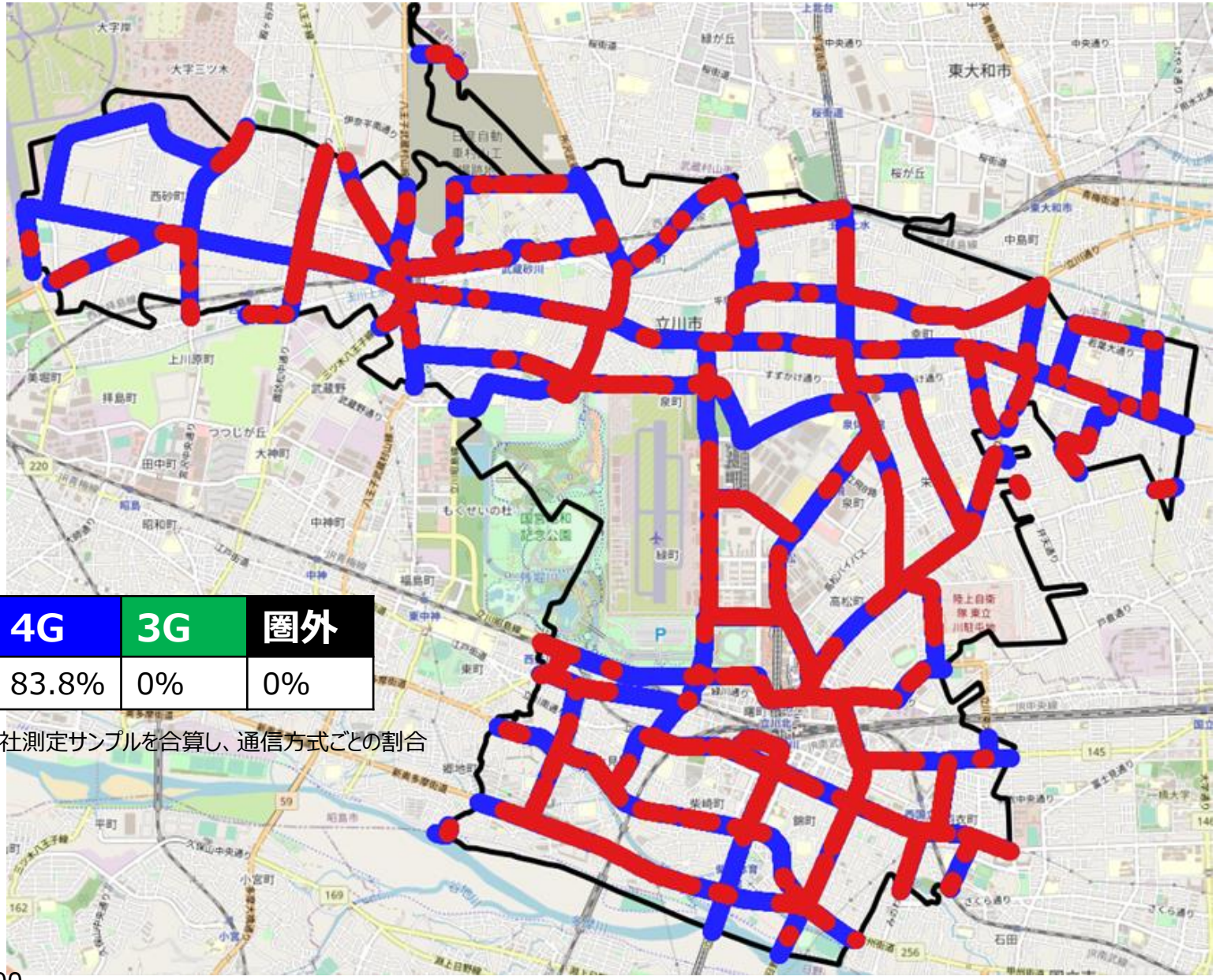

5G	4G	3G	圏外
16.2%	83.8%	0%	0%

集計方法：4社測定サンプルを合算し、通信方式ごとの割合

縮尺1：38200

出典：OpenStreetMap

5Gエリアを優先して表示

立川市　①エリアカバレッジ走行測定結果　＜通信方式＞

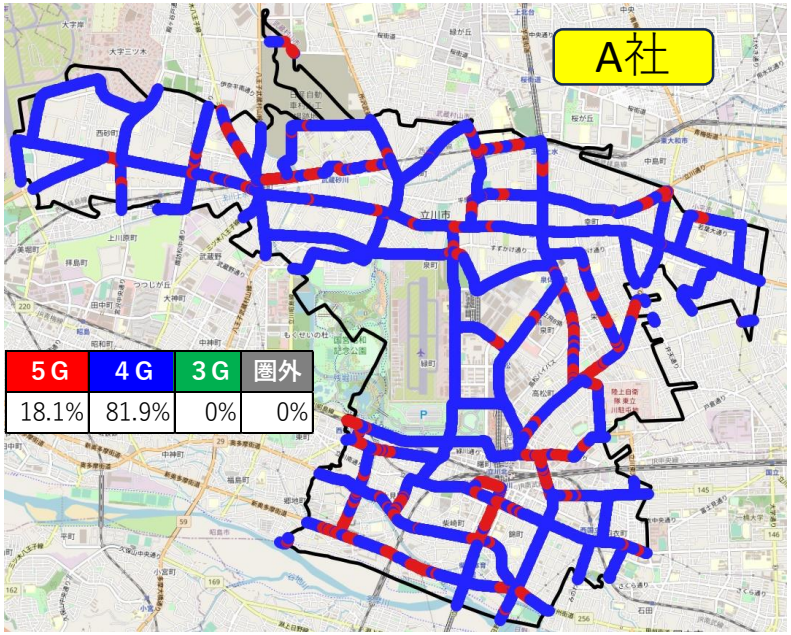

5G	4G	3G	圏外
18.1%	81.9%	0%	0%

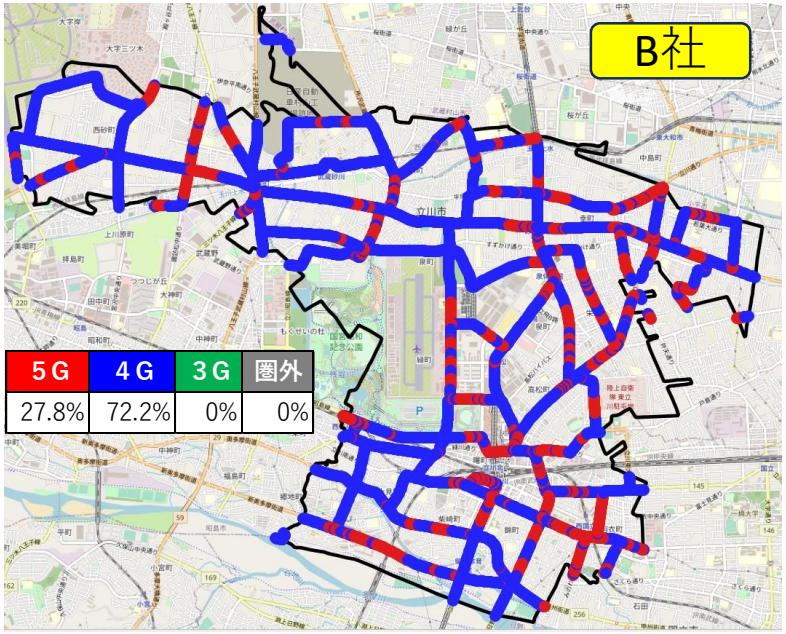

5G	4G	3G	圏外
27.8%	72.2%	0%	0%

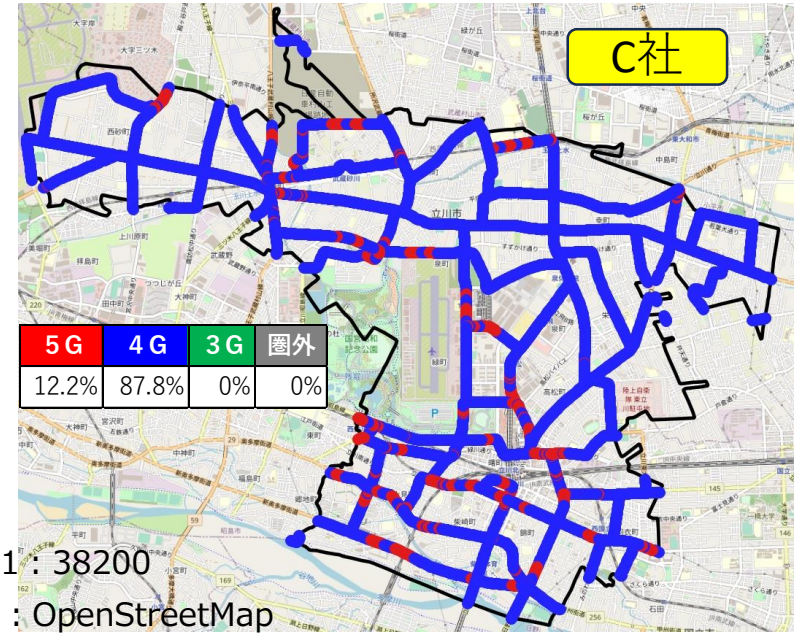

5G	4G	3G	圏外
12.2%	87.8%	0%	0%

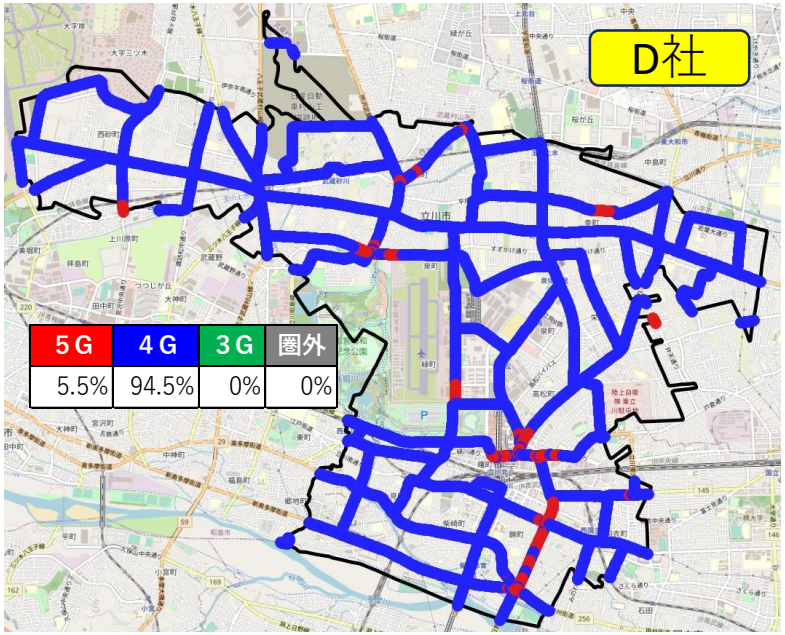

5G	4G	3G	圏外
5.5%	94.5%	0%	0%

縮尺1：38200

出典：OpenStreetMap

2.1　立川市　②スループット定点測定結果

立川市　②スループット定点測定結果　＜測定施設一覧＞

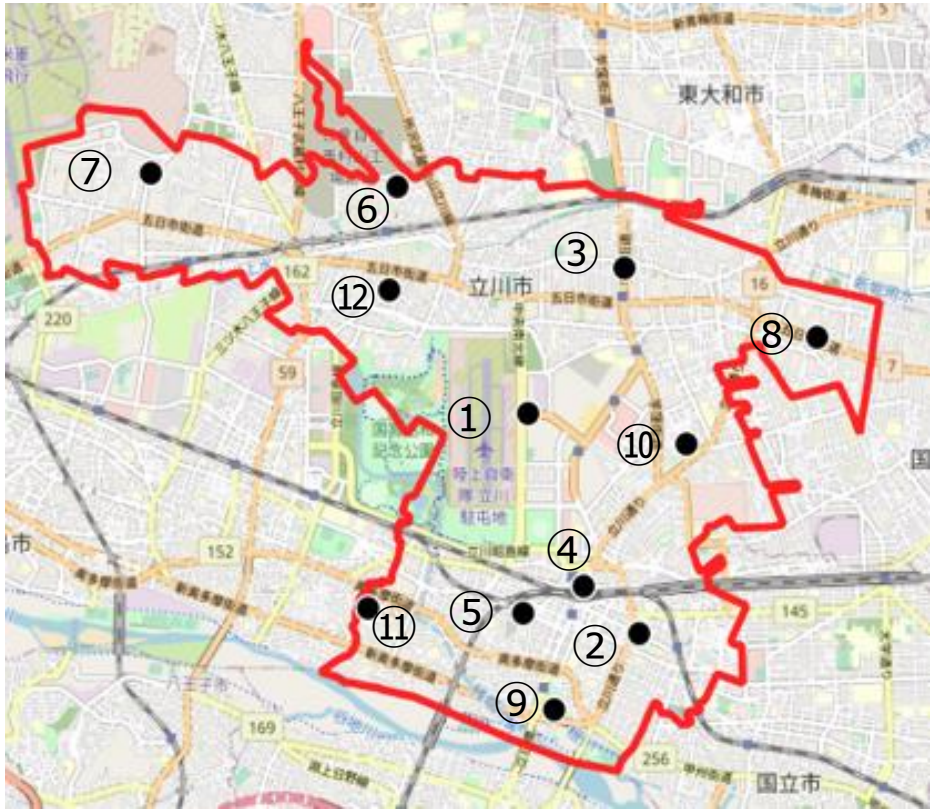

No,	分類	施設名
1	官公庁	立川市役所 本庁舎
2	公民館等	子ども未来センター
3	公民館等	こぶし会館
4	鉄道駅	立川駅
5	医療施設	立川中央病院
6	学校施設	立川市立上砂川小学校
7	学校施設	立川市立立川第七中学校
8	図書館	若葉図書館
9	運動施設	立川市柴崎市民体育館
10	公民館等	さかえ会館
11	公民館等	歴史民俗資料館
12	学校施設	立川市立第九小学校

出典：OpenStreetMap

立川市　②スループット定点測定　＜通信事業者別平均結果＞

（速度単位：Mbps）

No,	分類	施設名	ダウンロード								アップロード							
			A社		B社		C社		D社		A社		B社		C社		D社	
			速度	表示	速度	表示	速度	表示	速度	表示	速度	表示	速度	表示	速度	表示	速度	表示
1	官公庁	立川市役所 本庁舎	159.37	4G	35.20	5G	160.87	5G	20.80	4G	22.43	4G	19.03	5G	20.03	5G	20.27	4G
2	公民館等	子ども未来センター	116.60	4G	40.63	5G	268.90	5G	24.73	4G	6.97	4G	16.63	5G	31.67	5G	36.13	4G
3	公民館等	こぶし会館	23.73	5G/4G	26.13	5G	234.17	5G	57.67	4G	9.50	5G/4G	42.83	5G	29.70	5G	55.00	4G
4	鉄道駅	立川駅	178.53	5G	40.77	5G	22.37	5G	5.43	5G	3.30	5G	11.50	5G	27.07	5G	45.80	5G
5	医療施設	立川中央病院	123.17	5G	38.57	4G	79.70	5G	11.53	4G	6.93	5G	9.10	4G	40.30	5G	5.30	4G
6	学校施設	立川市立上砂川小学校	12.27	5G/4G	340.93	5G	326.73	5G	43.40	4G	7.80	5G/4G	46.47	5G	13.87	5G	11.13	4G
7	学校施設	立川市立立川第七中学校	185.67	4G	29.40	4G	173.87	4G	27.97	4G	4.13	4G	8.33	4G	8.77	4G	40.80	4G
8	図書館	若葉図書館	69.00	4G	1.50	5G	72.60	4G	61.80	4G	6.70	4G	13.57	5G	18.73	4G	39.50	4G
9	運動施設	立川市柴崎市民体育館	116.93	4G	79.27	5G	40.43	4G	26.93	4G	11.37	4G	4.30	5G	11.67	4G	35.70	4G
10	公民館等	さかえ会館	26.27	5G	85.13	5G	78.00	5G	128.13	4G	10.70	5G	29.37	5G	20.27	5G	55.20	4G
11	公民館等	歴史民俗資料館	35.40	4G	111.50	4G	63.30	5G	33.33	4G	9.97	4G	10.50	4G	25.27	5G	48.77	4G
12	学校施設	立川市立第九小学校	19.43	4G	24.87	4G	46.40	4G	32.70	4G	10.30	4G	3.73	4G	2.00	4G	32.17	4G

所見

●低スループット施設（ダウンロード5Mbps以下、アップロード1Mbps以下）1箇所あり
No. 8　若葉図書館　B社：平均DL　1.5Mbps、RSRP　-81dBm 強い

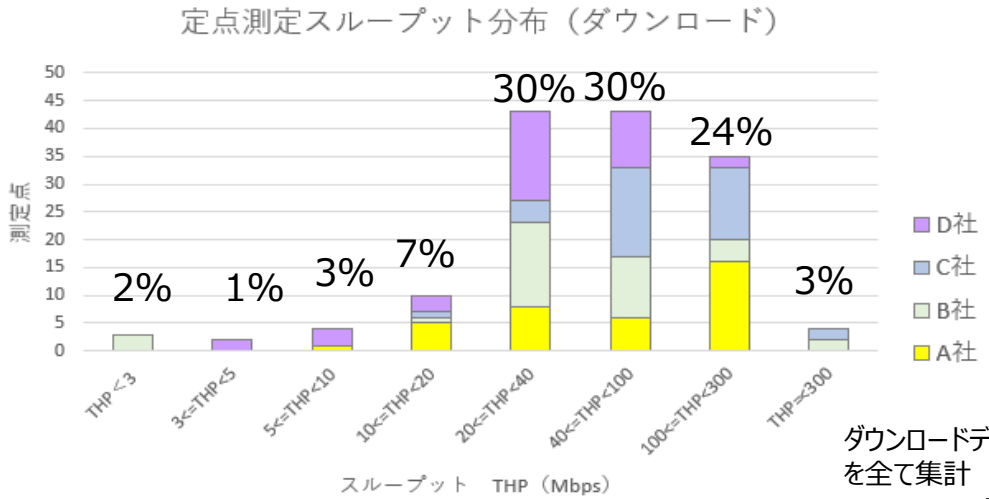

ダウンロードデータ（1～3回目）
を全て集計

※ 総務省「移動系通信事業者が提供するインターネット接続サービスの実効速度計測手法及び利用者への情報提供手法等に関するガイドライン」に基づき、同一地点の計測回数を3回とし、平均を値とする。
※「表示」列には、各測定時に接続した通信規格の種類（５Ｇ、４Ｇ、３Ｇ）を表記（3回のうち重複したものはまとめて表記 ）
【例：１回目の測定結果が５Ｇ、２回目と３回目の測定結果が４Ｇならば、「５Ｇ／４Ｇ」】
測定手法の違いから、カバレッジ走行調査と調査地点が近傍であっても通信規格が異なる場合がある

2.2 昭島市

昭島市　調査結果まとめ

所見	音声・データ共に高画質なコンテンツも使用できると想定される

エリアカバレッジ走行測定

自治体	圏内				圏外
		5G	4G	3G	
北多摩地域全体	100%	15.1%	84.9%	0%	0%
02昭島市	100%	10.1%	89.9%	0%	0%

A社				B社				C社				D社			
5G	4G	3G	圏外	5G	4G	3G	圏外	5G	4G	3G	圏外	5G	4G	3G	圏外
11.5%	88.5%	0.0%	0.0%	19.2%	80.8%	0.0%	0.0%	7.1%	92.9%	0.0%	0.0%	2.4%	97.6%	0.0%	0.0%

スループット定点測定

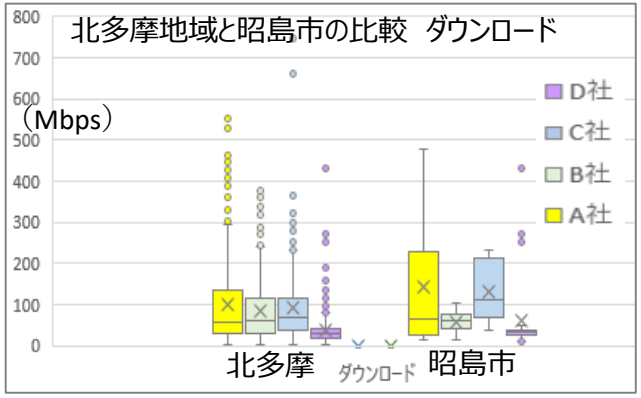

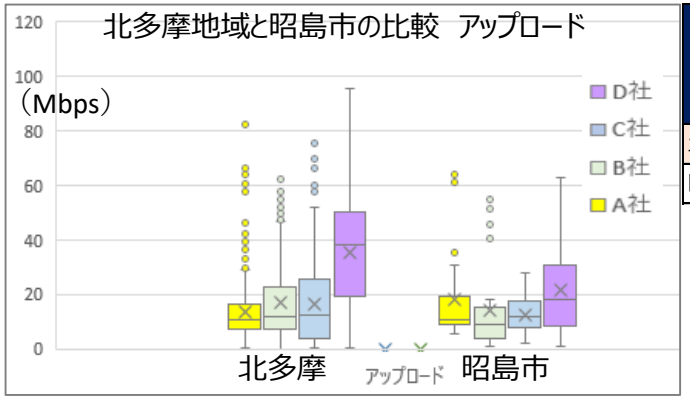

自治体	ダウンロード(DL) 通信速度（平均）		アップロード(UL) 通信速度（平均）	
	5G	4G	5G	4G
北多摩	121.8	50.2	21.2	20.0
昭島市	180.4	50.4	22.9	13.6

（Mbps）

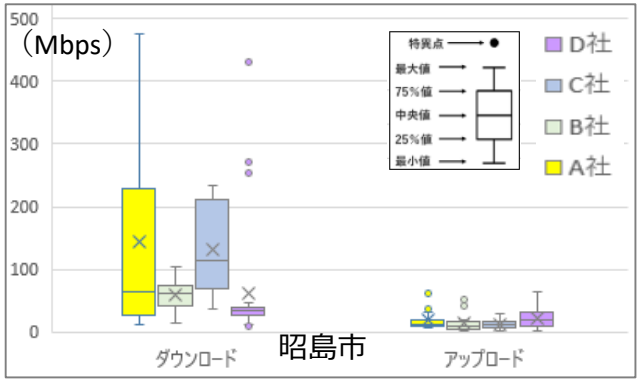

	ダウンロード（DL）Mbps				アップロード（UL）Mbps			
	A社	B社	C社	D社	A社	B社	C社	D社
最大値	476.7	104.0	233.8	432.0	64.8	54.6	27.9	63.1
75%値	227.6	74.6	206.3	37.5	17.7	14.0	15.9	30.3
平均値	144.4	58.4	131.4	61.5	18.3	14.1	12.3	21.4
中央値	64.2	61.7	112.7	32.9	10.6	9.1	12.0	18.3
25%値	27.7	42.7	71.4	26.8	9.1	4.7	7.5	8.5
最小値	12.3	12.9	36.5	8.1	5.3	1.1	1.9	0.7

施設	調査数	5G接続
官公庁	1	1
公民館	3	3
学校施設	3	3
医療施設	0	0
鉄道駅	0	0
公園	2	1
その他	1	1
計	10	9

2.2　昭島市　①エリアカバレッジ走行測定結果

昭島市　①エリアカバレッジ走行測定結果　4社合算結果　＜通信方式＞

5G	4G	3G	圏外
10.1%	89.9%	0%	0%

集計方法：4社測定サンプルを合算し、通信方式ごとの割合

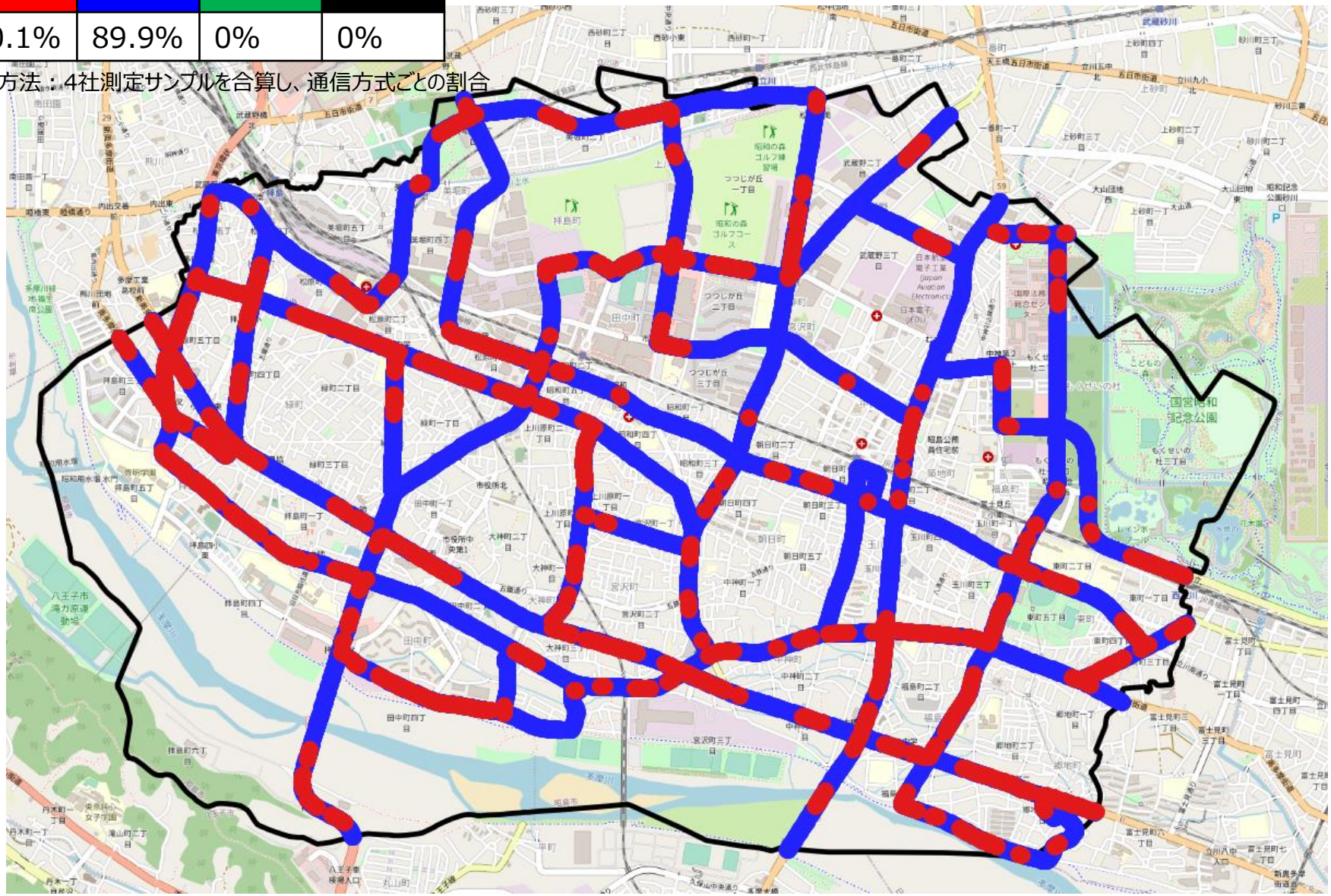

縮尺1：25000

出典：OpenStreetMap

5Gエリアを優先して表示

昭島市　①エリアカバレッジ走行測定結果　＜通信方式＞

5G	4G	3G	圏外
11.5%	88.5%	0%	0%

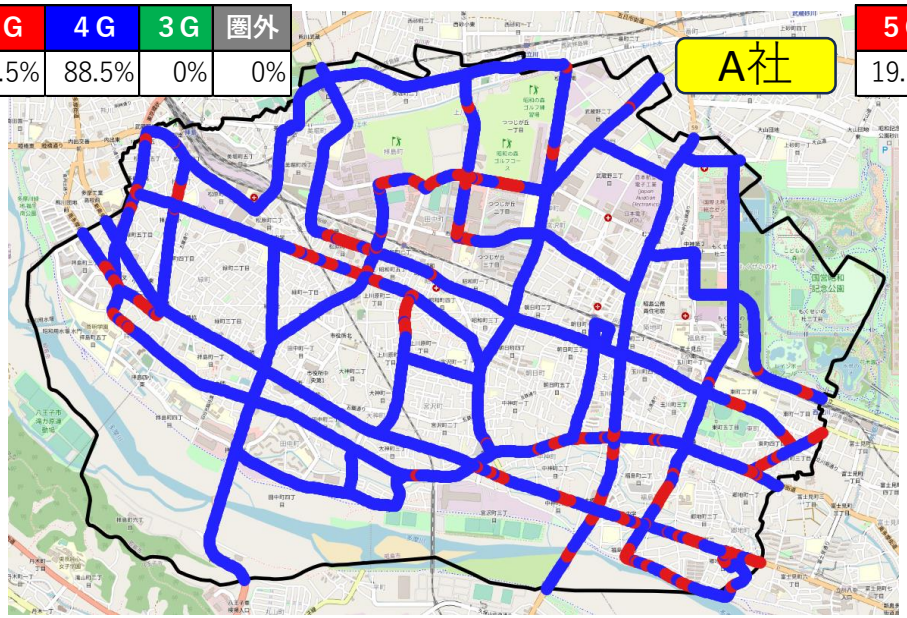

5G	4G	3G	圏外
19.2%	80.8%	0%	0%

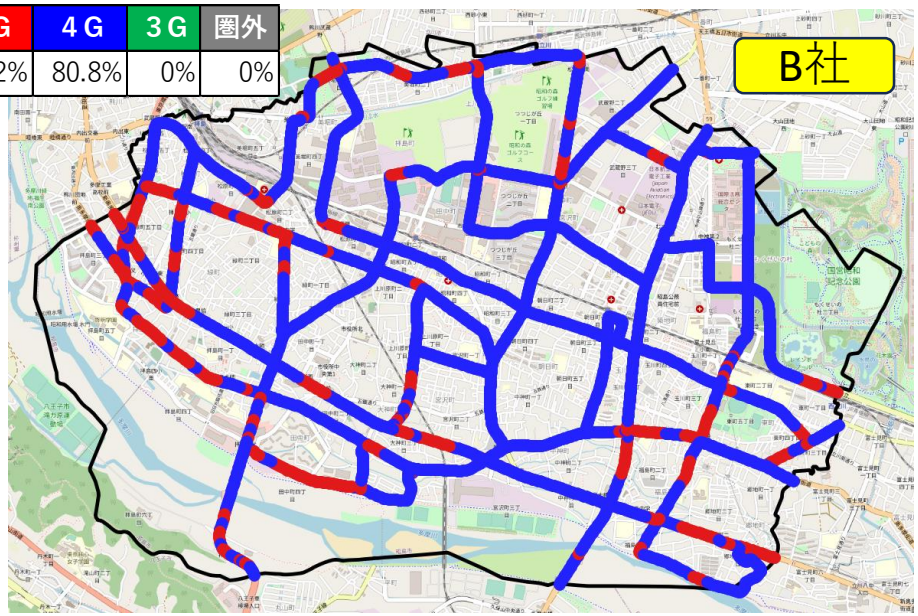

5G	4G	3G	圏外
7.1%	92.9%	0%	0%

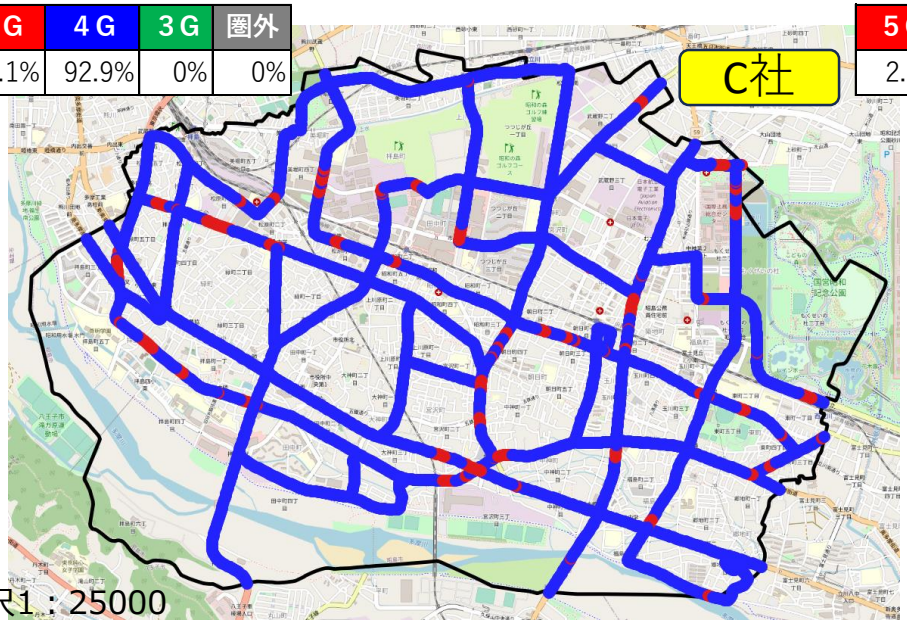

5G	4G	3G	圏外
2.4%	97.6%	0%	0%

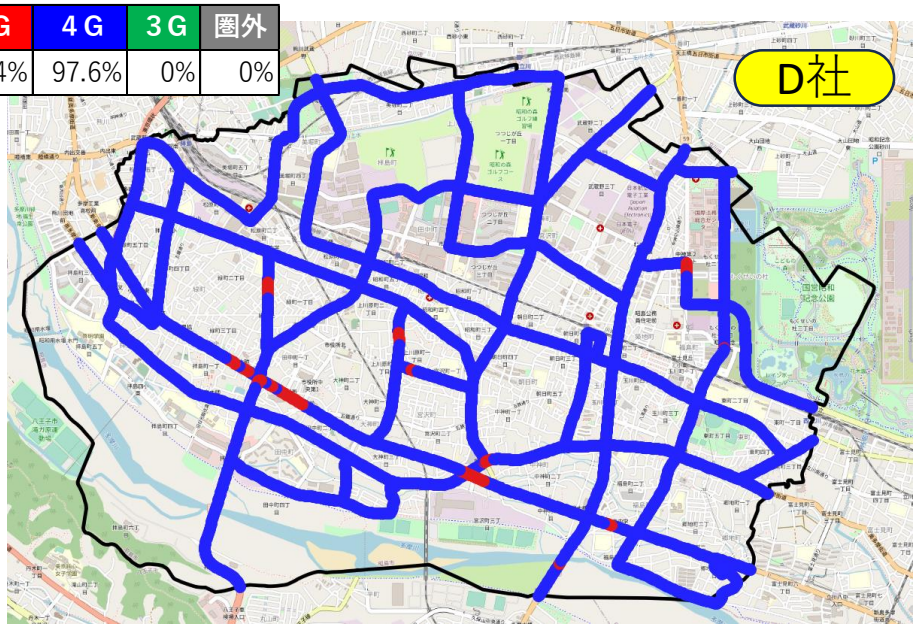

縮尺1：25000

出典：OpenStreetMap

2.2 昭島市 ②スループット定点測定結果

昭島市　②スループット定点測定結果　＜測定施設一覧＞

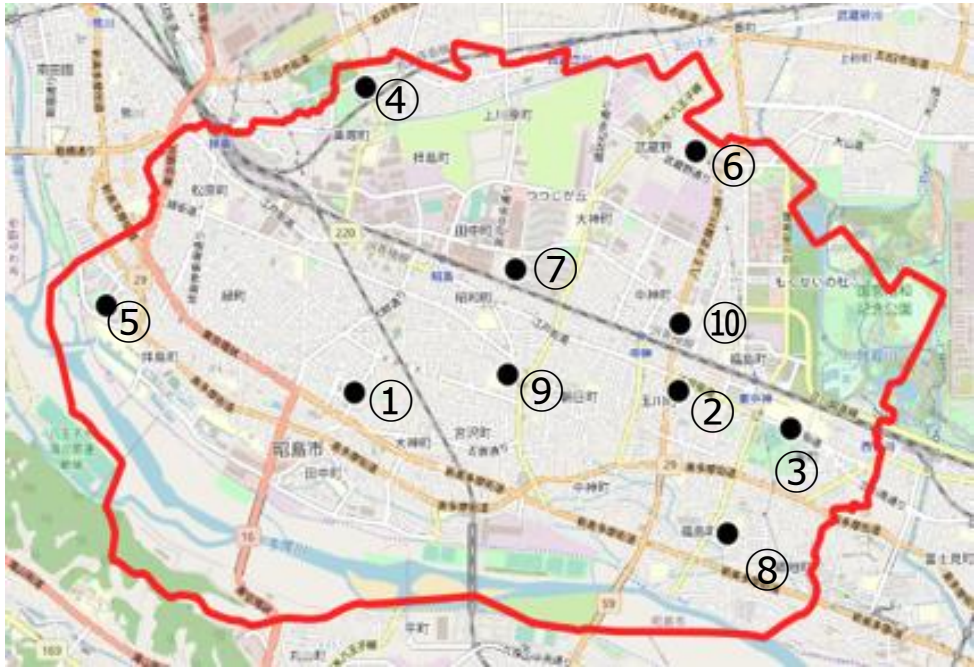

No,	分類	施設名
1	官公庁	昭島市役所
2	公民館等	市民交流センター
3	学校施設	都立昭和高等学校
4	公民館等	環境コミュニケーションセンター
5	図書館	昭島市民図書館やまのかみ分室
6	公園	美ノ宮公園
7	公民館等	昭島市民会館・公民館
8	学校施設	共成小学校
9	学校施設	清泉中学校
10	公園	富士見公園

出典：OpenStreetMap

昭島市　②スループット定点測定　＜通信事業者別平均結果＞

（速度単位：Mbps）

No,	分類	施設名	ダウンロード								アップロード							
			A社		B社		C社		D社		A社		B社		C社		D社	
			速度	表示	速度	表示	速度	表示	速度	表示	速度	表示	速度	表示	速度	表示	速度	表示
1	官公庁	昭島市役所	208.57	4G	93.80	4G	82.33	4G	319.03	5G	11.10	4G	10.20	4G	1.90	4G	53.07	5G
2	公民館等	市民交流センター	21.57	4G	19.80	4G	188.33	5G	31.63	4G	7.07	4G	2.63	4G	12.00	5G	25.83	4G
3	学校施設	都立昭和高等学校	29.33	5G/4G	37.57	5G/4G	220.10	5G	35.27	4G	9.93	5G/4G	1.43	5G/4G	23.07	5G	16.03	4G
4	公民館等	環境コミュニケーションセンター	22.17	4G	47.50	5G	85.57	4G	15.00	4G	8.13	4G	4.93	5G	7.53	4G	4.40	4G
5	図書館	昭島市民図書館やまのかみ分室	366.70	5G	64.60	5G	92.57	5G/4G	19.63	4G	31.10	5G	23.60	5G	11.97	5G/4G	6.57	4G
6	公園	美ノ宮公園	24.47	4G	68.63	4G	211.90	5G	21.63	4G	11.03	4G	8.80	4G	23.17	5G	8.27	4G
7	公民館等	昭島市民会館・公民館	195.40	5G	37.10	4G	62.43	5G	34.50	4G	6.17	5G	11.33	4G	8.03	5G	31.50	4G
8	学校施設	共成小学校	359.27	5G	84.17	5G	52.13	4G	35.50	4G	63.27	5G	50.60	5G	7.97	4G	13.60	4G
9	学校施設	清泉中学校	72.10	4G	72.57	4G	187.00	5G	41.00	4G	17.17	4G	13.07	4G	15.23	5G	33.67	4G
10	公園	富士見公園	53.27	4G	42.83	4G	245.97	5G	20.27	4G	10.80	4G	13.13	4G	10.17	5G	50.43	4G

所見

●低スループット施設（ダウンロード5Mbps以下、アップロード1Mbps以下）　なし

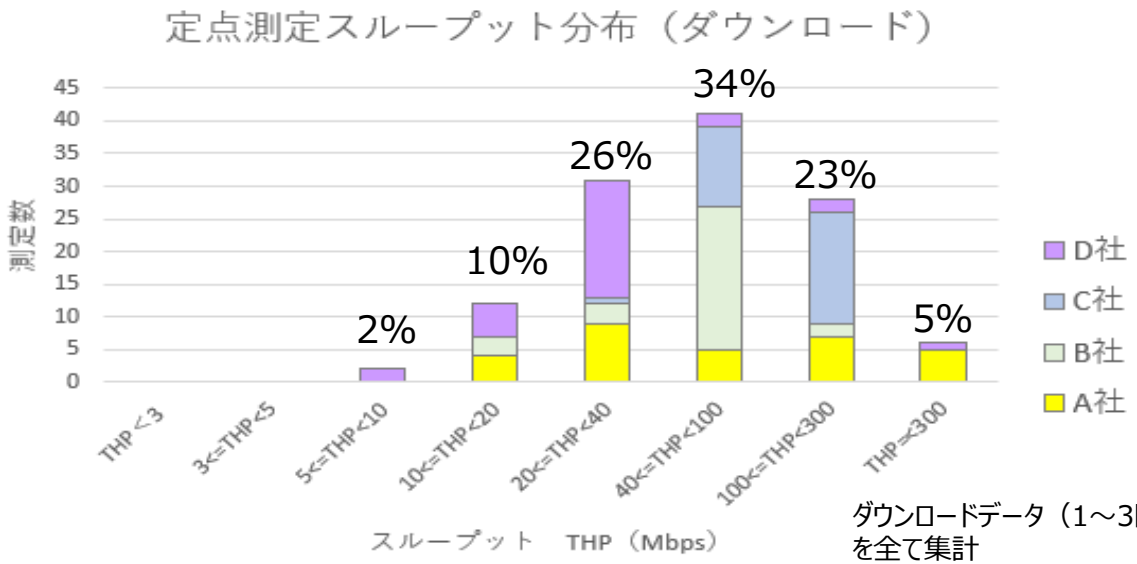

ダウンロードデータ（1～3回目）
を全て集計

※ 総務省「移動系通信事業者が提供するインターネット接続サービスの実効速度計測手法及び利用者への情報提供手法等に関するガイドライン」に基づき、同一地点の計測回数を3回とし、平均を値とする。
※「表示」列には、各測定時に接続した通信規格の種類（５Ｇ、４Ｇ、３Ｇ）を表記（3回のうち重複したものはまとめて表記 ）
【例：１回目の測定結果が５Ｇ、２回目と３回目の測定結果が４Ｇならば、「５Ｇ／４Ｇ」】
測定手法の違いから、カバレッジ走行調査と調査地点が近傍であっても通信規格が異なる場合がある

2.3 国分寺市

国分寺市　調査結果まとめ

所見	音声・データ共に高画質なコンテンツも使用できると想定される

エリアカバレッジ走行測定

自治体	圏内				圏外
		5G	4G	3G	
北多摩地域全体	100%	15.1%	84.9%	0%	0%
03国分寺市	100%	16.4%	83.6%	0%	0%

A社				B社				C社				D社			
5G	4G	3G	圏外	5G	4G	3G	圏外	5G	4G	3G	圏外	5G	4G	3G	圏外
13.6%	86.4%	0.0%	0.0%	30.5%	69.5%	0.0%	0.0%	20.8%	79.2%	0.0%	0.0%	0.8%	99.2%	0.0%	0.0%

スループット定点測定

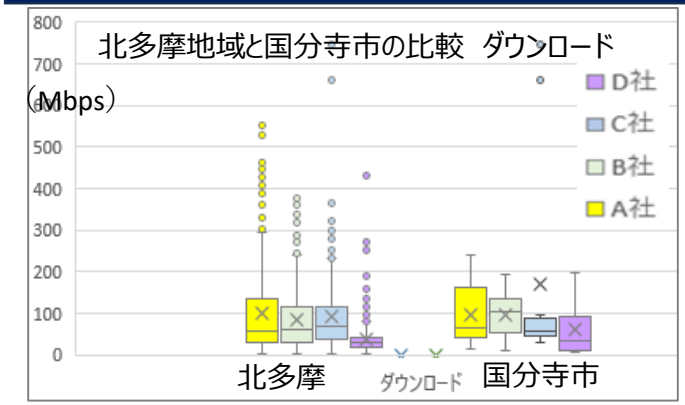

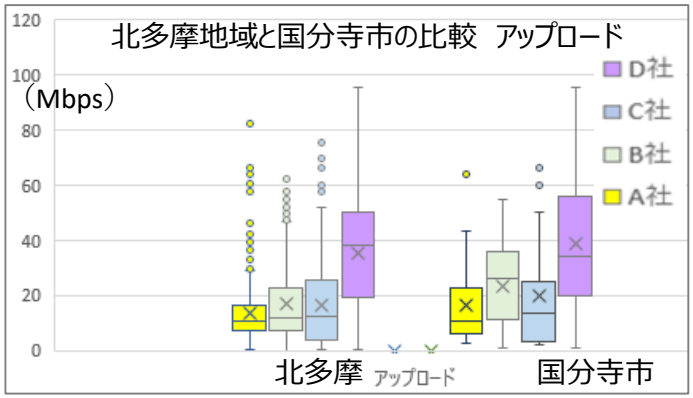

自治体	ダウンロード(DL) 通信速度（平均）		アップロード(UL) 通信速度（平均）	
	5G	4G	5G	4G
北多摩	121.8	50.2	21.2	20.0
国分寺市	149.5	47.3	31.3	23.3

（Mbps）

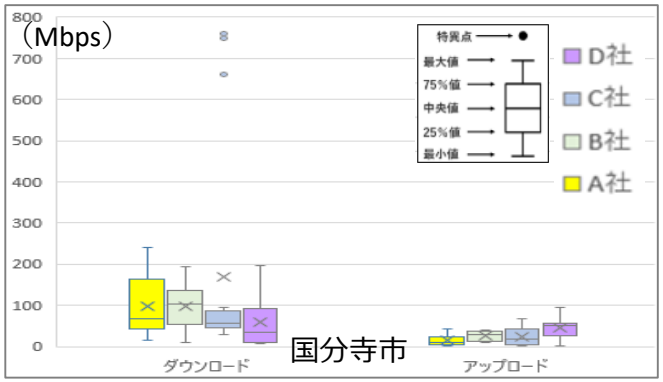

	ダウンロード（DL）Mbps				アップロード（UL）Mbps			
	A社	B社	C社	D社	A社	B社	C社	D社
最大値	241.3	194.3	760.1	196.4	43.1	40.0	66.2	95.7
75%値	151.4	135.4	81.9	89.1	21.7	35.3	41.6	56.4
平均値	96.9	97.3	169.0	58.8	15.5	26.3	23.2	46.4
中央値	66.4	104.2	56.7	35.2	10.2	29.2	16.7	49.6
25%値	43.9	59.2	45.9	12.3	4.9	14.3	3.1	25.7
最小値	15.0	9.3	28.4	6.8	2.5	10.1	1.8	0.7

施設	調査数	5G接続
官公庁	1	1
公民館	2	1
学校施設	2	2
医療施設	0	0
鉄道駅	1	1
公園	0	0
その他	0	0
計	6	5

2.3 国分寺市 ①エリアカバレッジ走行測定結果

国分寺市　①エリアカバレッジ走行測定結果　4社合算結果　＜通信方式＞

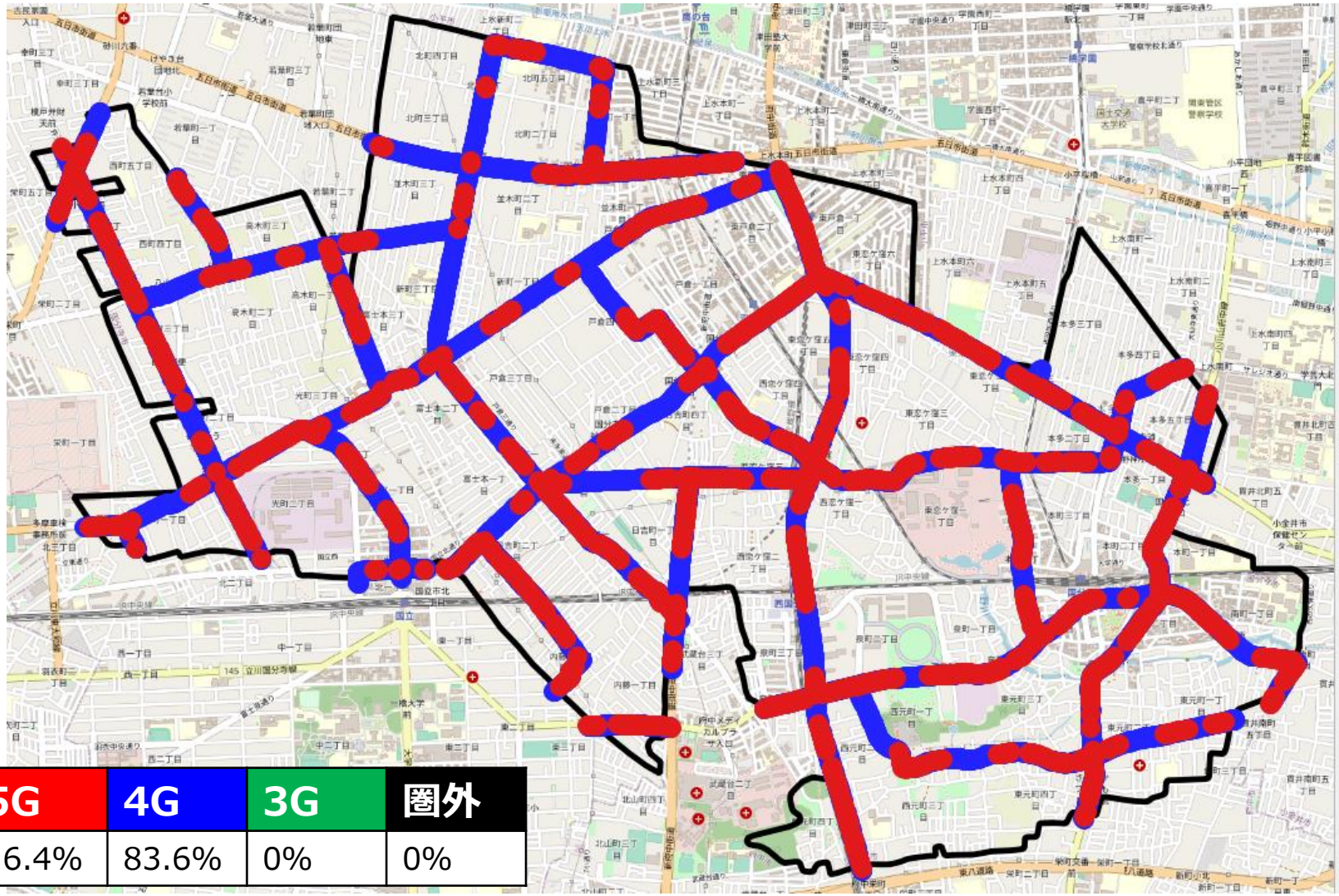

5G	4G	3G	圏外
16.4%	83.6%	0%	0%

集計方法：4社測定サンプルを合算し、通信方式ごとの割合

5Gエリアを優先して表示

縮尺1：26200

出典：OpenStreetMap

国分寺市　①エリアカバレッジ走行測定結果　＜通信方式＞

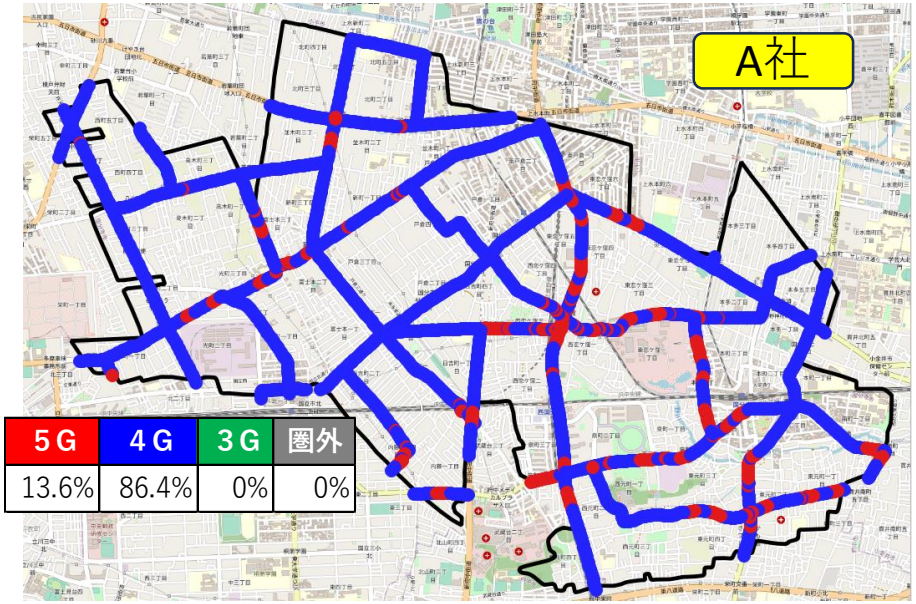

5G	4G	3G	圏外
13.6%	86.4%	0%	0%

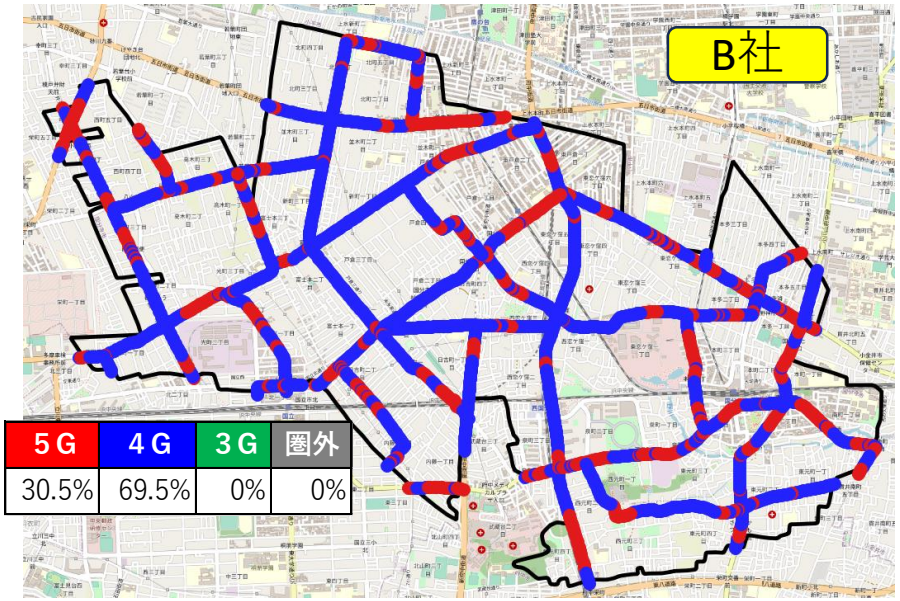

5G	4G	3G	圏外
30.5%	69.5%	0%	0%

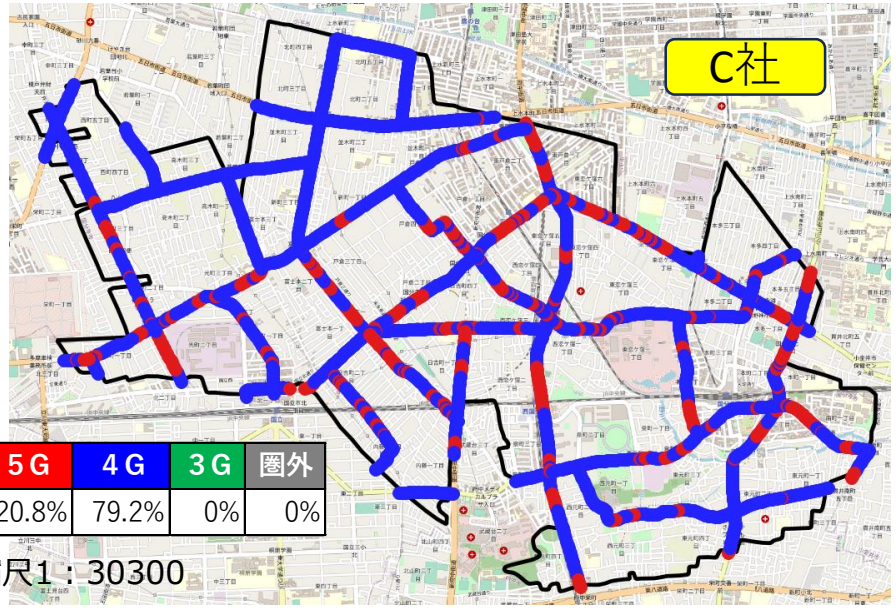

5G	4G	3G	圏外
20.8%	79.2%	0%	0%

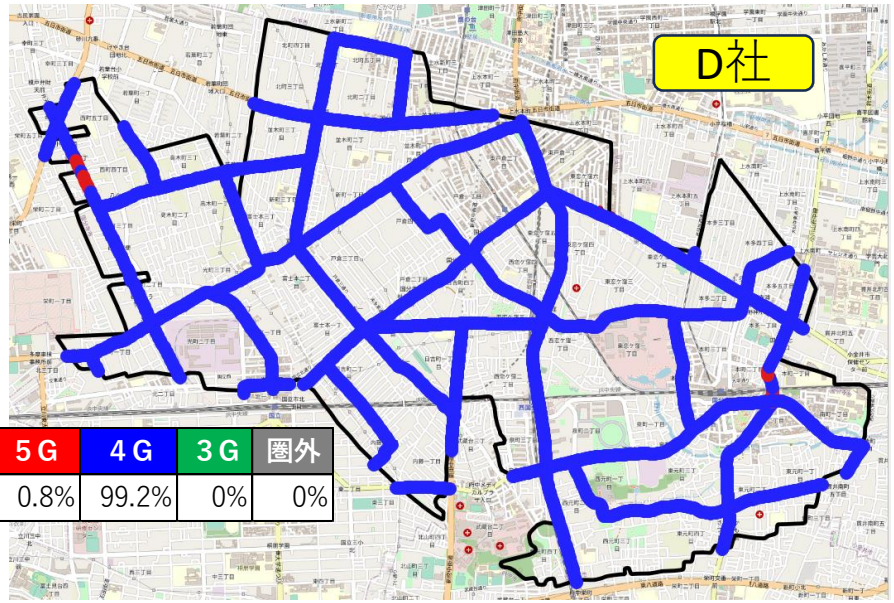

5G	4G	3G	圏外
0.8%	99.2%	0%	0%

縮尺1：30300

出典：OpenStreetMap

2.3 国分寺市 ②スループット定点測定結果

国分寺市　②スループット定点測定結果　＜測定施設一覧＞

No,	分類	施設名
1	官公庁	国分寺市役所
2	鉄道駅	国分寺駅
3	公民館等	内藤地域センター
4	公民館等	並木公民館・図書館
5	学校施設	国分寺市立第三中学校
6	学校施設	国分寺市立第四小学校

出典：OpenStreetMap

国分寺市　②スループット定点測定　＜通信事業者別平均結果＞

（速度単位：Mbps）

No,	分類	施設名	ダウンロード								アップロード							
			A社		B社		C社		D社		A社		B社		C社		D社	
			速度	表示	速度	表示	速度	表示	速度	表示	速度	表示	速度	表示	速度	表示	速度	表示
1	官公庁	国分寺市役所	32.70	4G	33.20	5G	66.80	5G	20.30	4G	10.43	4G	37.13	5G	41.90	5G	18.00	4G
2	鉄道駅	国分寺駅	212.20	5G	45.03	5G	723.50	5G	118.07	5G	23.00	5G	13.90	5G	58.70	5G	44.00	5G
3	公民館等	内藤地域センター	36.60	5G	132.40	5G	47.40	4G	139.77	5G	3.93	5G	30.77	5G	21.77	4G	88.13	5G
4	公民館等	並木公民館・図書館	72.70	4G	172.17	5G/4G	75.93	4G	20.87	4G	41.33	4G	11.87	5G/4G	2.97	4G	51.37	4G
5	学校施設	国分寺市立第三中学校	175.07	5G	70.00	5G	62.10	4G	22.67	4G	4.07	5G	28.27	5G	1.90	4G	23.30	4G
6	学校施設	国分寺市立第四小学校	52.13	5G	131.17	5G	38.00	4G	30.93	4G	10.00	5G	35.87	5G	11.67	4G	53.57	4G

所見

●低スループット施設（ダウンロード5Mbps以下、アップロード1Mbps以下）　なし

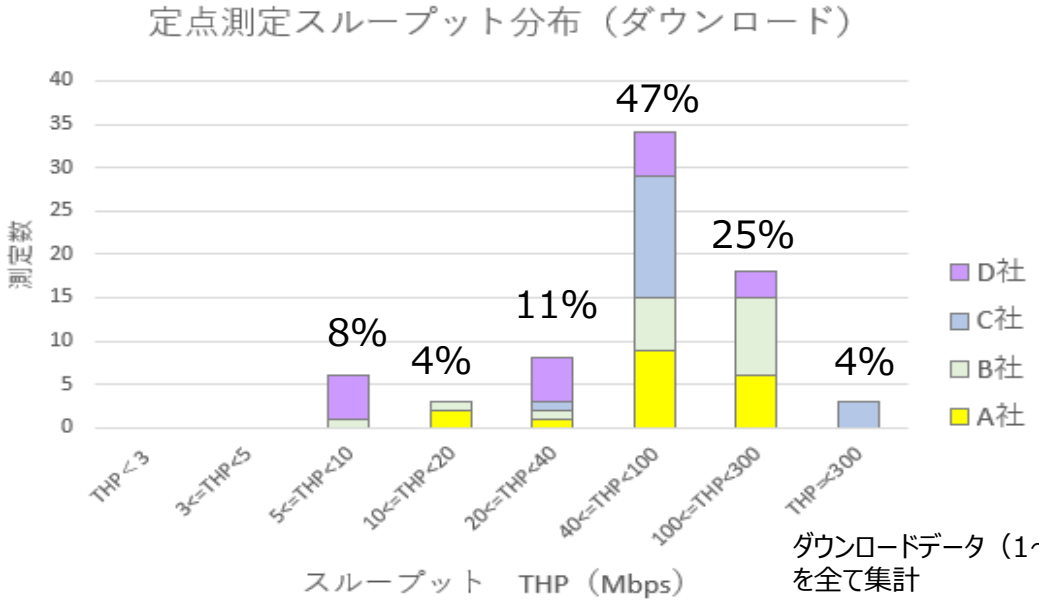

ダウンロードデータ（1～3回目）
を全て集計

※ 総務省「移動系通信事業者が提供するインターネット接続サービスの実効速度計測手法及び利用者への情報提供手法等に関するガイドライン」に基づき、同一地点の計測回数を3回とし、平均を値とする。
※「表示」列には、各測定時に接続した通信規格の種類（５Ｇ、４Ｇ、３Ｇ）を表記（3回のうち重複したものはまとめて表記 ）
【例：１回目の測定結果が５Ｇ、２回目と３回目の測定結果が４Ｇならば、「５Ｇ／４Ｇ」】
測定手法の違いから、カバレッジ走行調査と調査地点が近傍であっても通信規格が異なる場合がある

2.4 国立市

国立市　調査結果まとめ

所見	音声・データ共に高画質なコンテンツも使用できると想定される

エリアカバレッジ走行測定

自治体	圏内				圏外
		5G	4G	3G	
北多摩地域全体	100%	15.1%	84.9%	0%	0%
04国立市	100%	16.3%	83.7%	0%	0%

A社				B社				C社				D社			
5G	4G	3G	圏外	5G	4G	3G	圏外	5G	4G	3G	圏外	5G	4G	3G	圏外
7.3%	92.7%	0.0%	0.0%	36.0%	64.0%	0.0%	0.0%	21.8%	78.2%	0.0%	0.0%	0.3%	99.7%	0.0%	0.0%

スループット定点測定

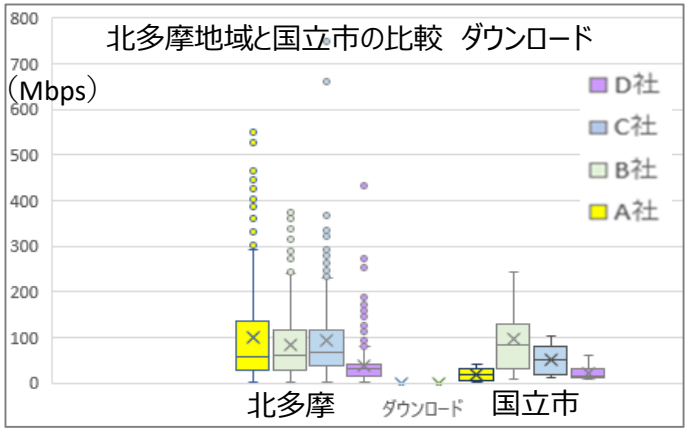

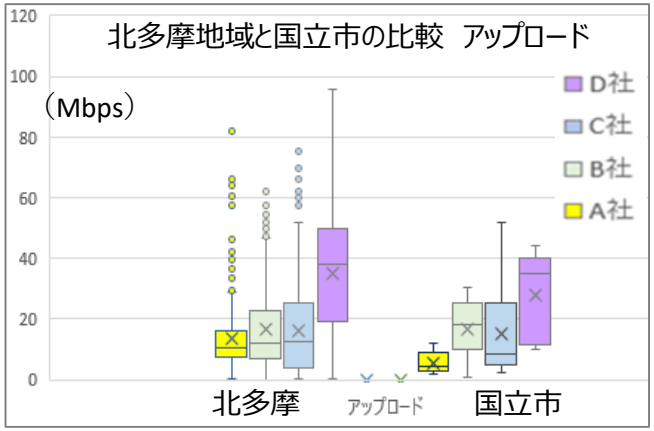

自治体	ダウンロード(DL) 通信速度（平均）		アップロード(UL) 通信速度（平均）	
	5G	4G	5G	4G
北多摩	121.8	50.2	21.2	20.0
国立市	51.7	43.8	14.4	17.6

（Mbps）

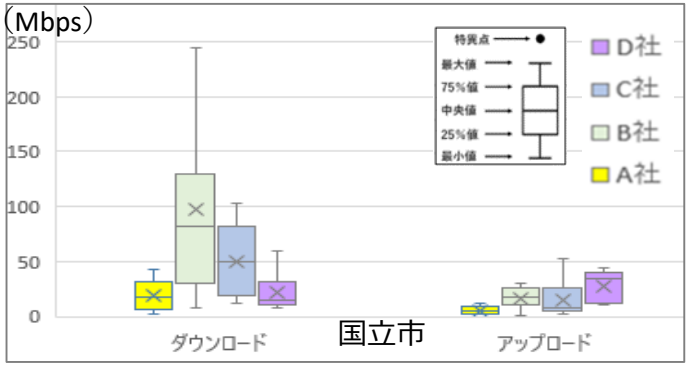

	ダウンロード（DL）Mbps				アップロード（UL）Mbps			
	A社	B社	C社	D社	A社	B社	C社	D社
最大値	42.1	244.8	102.4	60.1	12.1	30.4	52.0	44.3
75%値	31.0	117.2	81.2	30.9	7.3	24.6	22.4	40.0
平均値	18.8	97.6	49.7	21.8	5.4	16.8	15.3	28.0
中央値	17.0	81.8	50.3	14.4	4.5	18.2	8.4	35.0
25%値	7.6	37.8	19.2	11.2	2.7	11.3	5.4	11.8
最小値	1.9	8.4	11.8	7.4	1.8	0.7	2.3	10.2

施設	調査数	5G接続
官公庁	2	2
公民館	1	1
学校施設	1	1
医療施設	0	0
鉄道駅	0	0
公園	1	1
その他	0	0
計	5	5

2.4　国立市　①エリアカバレッジ走行測定結果

国立市　①エリアカバレッジ走行測定結果　4社合算結果　＜通信方式＞

5G	4G	3G	圏外
16.3%	83.7%	0%	0%

集計方法：4社測定サンプルを合算し、通信方式ごとの割合

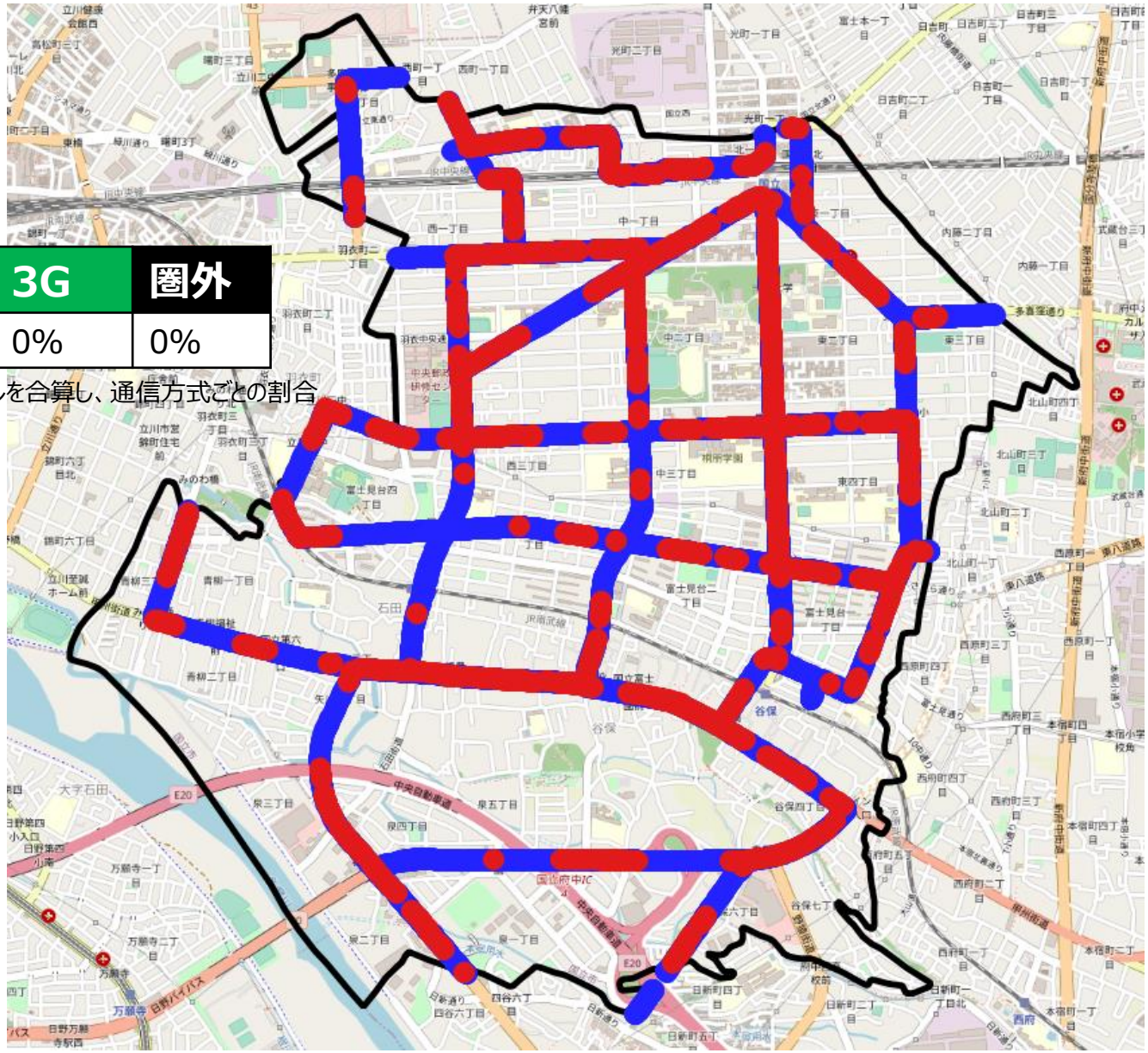

縮尺1：23600

出典：OpenStreetMap

5Gエリアを優先して表示

国立市　①エリアカバレッジ走行測定結果　＜通信方式＞

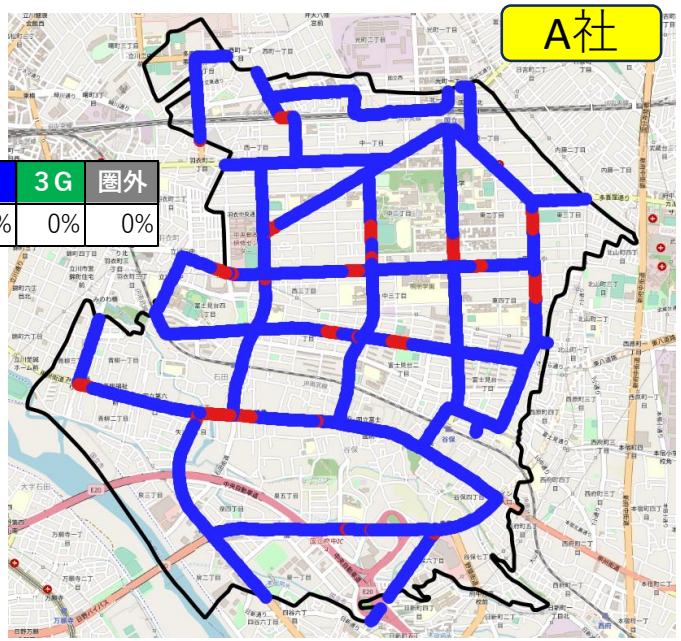

5G	4G	3G	圏外
7.3%	92.7%	0%	0%

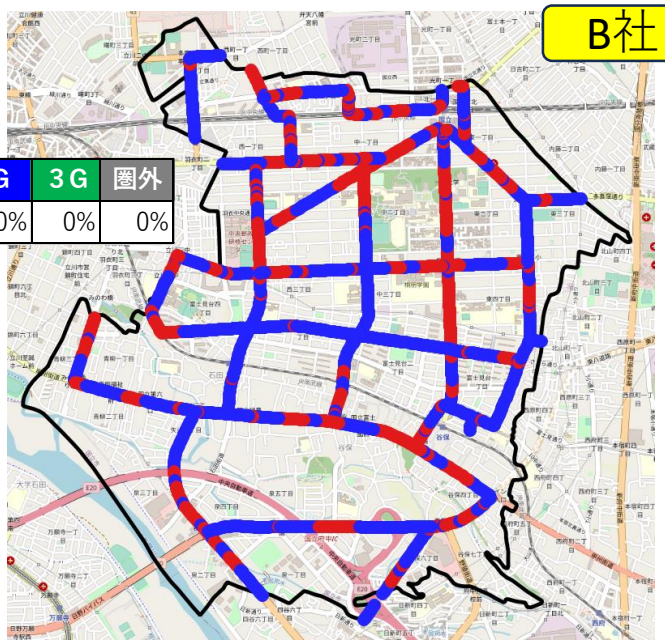

5G	4G	3G	圏外
36.0%	64.0%	0%	0%

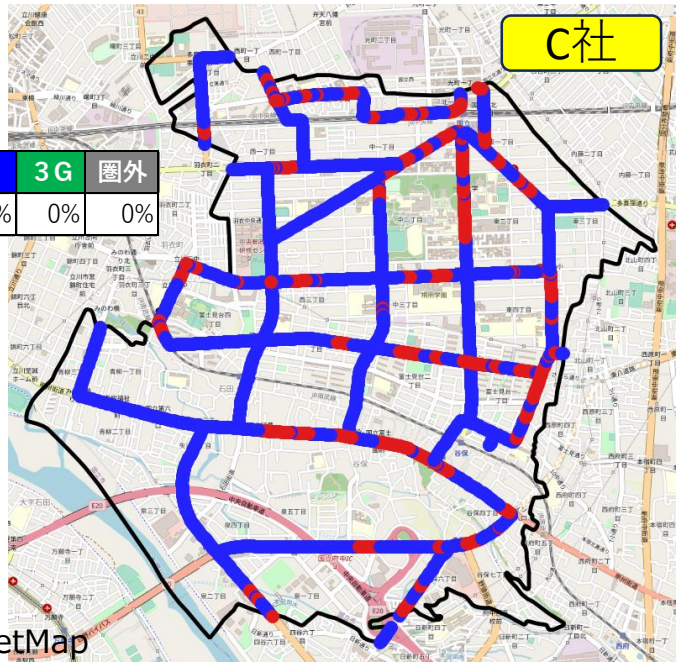

5G	4G	3G	圏外
21.8%	78.2%	0%	0%

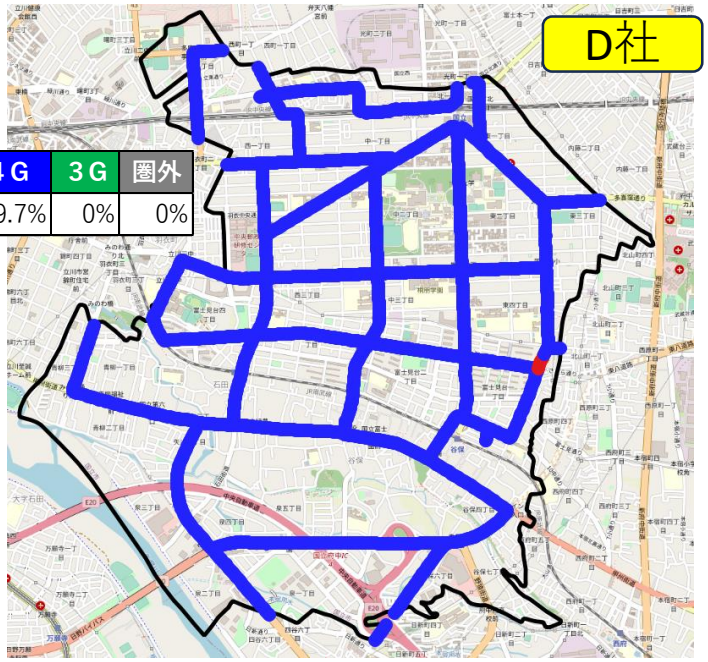

5G	4G	3G	圏外
0.3%	99.7%	0%	0%

縮尺1：23600
出典：OpenStreetMap

2.4　国立市　②スループット定点測定結果

国立市　②スループット定点測定結果　＜測定施設一覧＞

No,	分類	施設名
1	官公庁	国立市役所
2	官公庁	国立市保健センター
3	公園	北第一公園
4	学校施設	都立国立高等学校
5	公民館等	南区公会堂

出典：OpenStreetMap

国立市　②スループット定点測定　＜通信事業者別平均結果＞

（速度単位：Mbps）

No,	分類	施設名	ダウンロード								アップロード							
			A社		B社		C社		D社		A社		B社		C社		D社	
			速度	表示	速度	表示	速度	表示	速度	表示	速度	表示	速度	表示	速度	表示	速度	表示
1	官公庁	国立市役所	4.40	4G	34.57	5G	81.53	5G	15.17	4G	3.37	4G	23.10	5G	17.10	5G	36.80	4G
2	官公庁	国立市保健センター	21.33	4G	236.60	4G	81.67	5G/4G	18.67	4G	4.10	4G	17.20	4G	40.93	5G/4G	12.07	4G
3	公園	北第一公園	25.50	5G	26.13	5G	53.10	4G	28.67	4G	10.17	5G	2.63	5G	2.83	4G	38.63	4G
4	学校施設	都立国立高等学校	8.03	5G	109.40	5G	19.73	5G/4G	18.10	4G	2.60	5G	27.27	5G	9.30	5G/4G	10.73	4G
5	公民館等	南区公会堂	34.70	5G/4G	81.10	5G	12.57	4G	28.50	4G	6.83	5G/4G	13.80	5G	6.40	4G	41.67	4G

所見

●低スループット施設（ダウンロード5Mbps以下、アップロード1Mbps以下）1箇所あり
No.1　国立市役所　A社：平均DL　4.4Mbps、RSRP　-102dBm 弱い

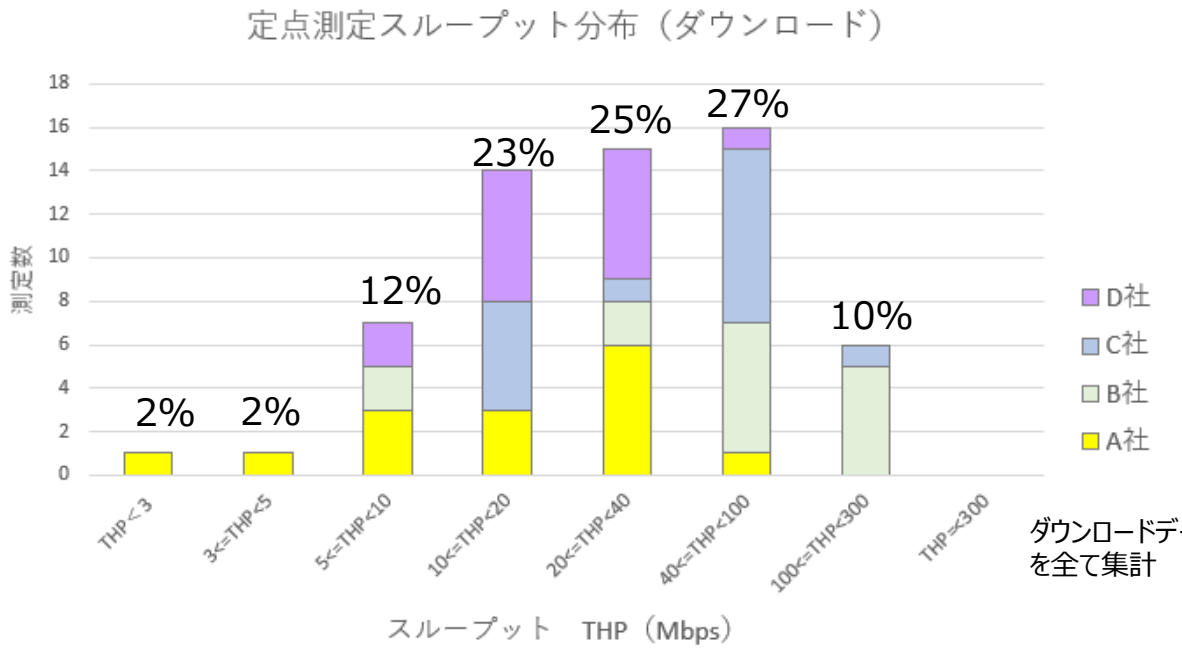

ダウンロードデータ（1～3回目）
を全て集計

※ 総務省「移動系通信事業者が提供するインターネット接続サービスの実効速度計測手法及び利用者への情報提供手法等に関するガイドライン」に基づき、同一地点の計測回数を3回とし、平均を値とする。
※「表示」列には、各測定時に接続した通信規格の種類（５Ｇ、４Ｇ、３Ｇ）を表記（3回のうち重複したものはまとめて表記 ）
【例：１回目の測定結果が５Ｇ、２回目と３回目の測定結果が４Ｇならば、「５Ｇ／４Ｇ」】
測定手法の違いから、カバレッジ走行調査と調査地点が近傍であっても通信規格が異なる場合がある

2.5 東大和市

東大和市　調査結果まとめ

所見	音声・データ共に高画質なコンテンツも使用できると想定される 一部多摩湖周辺に弱電界あり

エリアカバレッジ走行測定

自治体	圏内				圏外
		5G	4G	3G	
北多摩地域全体	100%	15.1%	84.9%	0%	0%
05東大和市	100%	11.8%	88.2%	0%	0%

A社				B社				C社				D社			
5G	4G	3G	圏外	5G	4G	3G	圏外	5G	4G	3G	圏外	5G	4G	3G	圏外
14.3%	85.7%	0.0%	0.0%	24.8%	75.2%	0.0%	0.0%	6.6%	93.4%	0.0%	0.0%	1.5%	98.5%	0.0%	0.0%

スループット定点測定

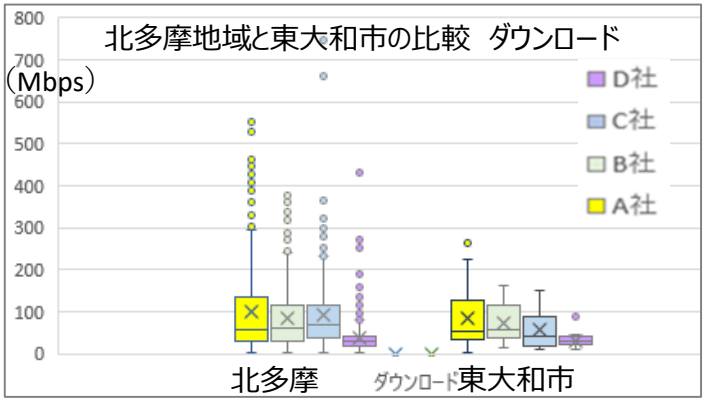

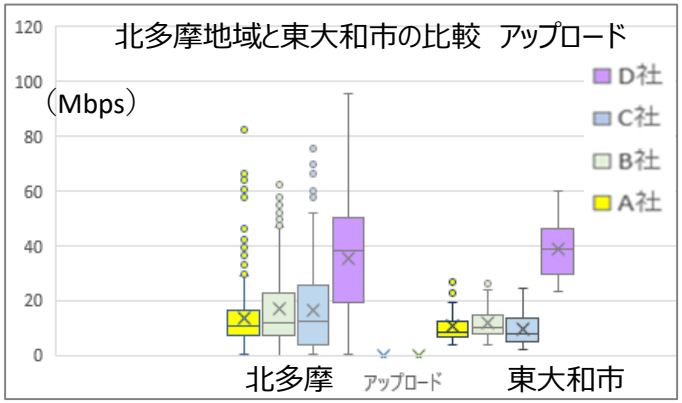

自治体	ダウンロード(DL) 通信速度（平均）		アップロード(UL) 通信速度（平均）	
	5G	4G	5G	4G
北多摩	121.8	50.2	21.2	20.0
東大和市	92.9	40.3	11.7	21.8

（Mbps）

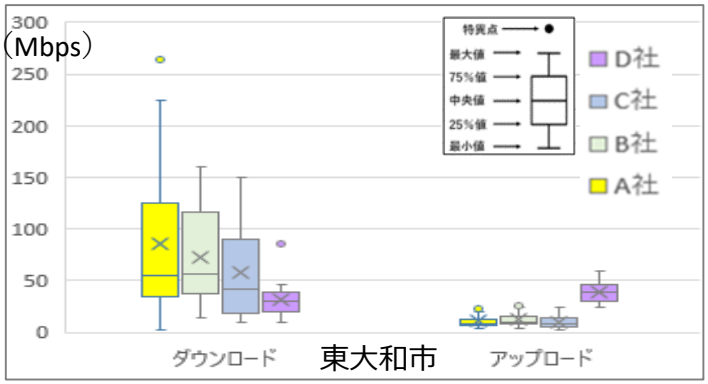

	ダウンロード（DL）Mbps				アップロード（UL）Mbps			
	A社	B社	C社	D社	A社	B社	C社	D社
最大値	264.8	160.6	150.1	86.0	26.7	26.0	24.4	59.8
75%値	120.7	110.0	85.6	38.8	12.3	14.4	12.9	45.2
平均値	85.3	71.9	57.4	31.3	10.7	11.8	9.5	38.9
中央値	54.4	56.4	42.4	30.7	8.6	10.0	7.9	38.9
25%値	37.4	41.6	19.3	21.3	7.5	8.0	5.7	29.8
最小値	2.3	13.6	9.7	9.5	3.8	3.8	1.8	23.5

施設	調査数	5G接続
官公庁	1	1
公民館	2	2
学校施設	2	2
医療施設	0	0
鉄道駅	0	0
公園	1	1
その他	0	0
計	6	6

2.5 東大和市 ①エリアカバレッジ走行測定結果

東大和市　①エリアカバレッジ走行測定結果　4社合算結果　＜通信方式＞

5G	4G	3G	圏外
11.8%	88.2%	0%	0%

集計方法：4社測定サンプルを合算し、通信方式ごとの割合

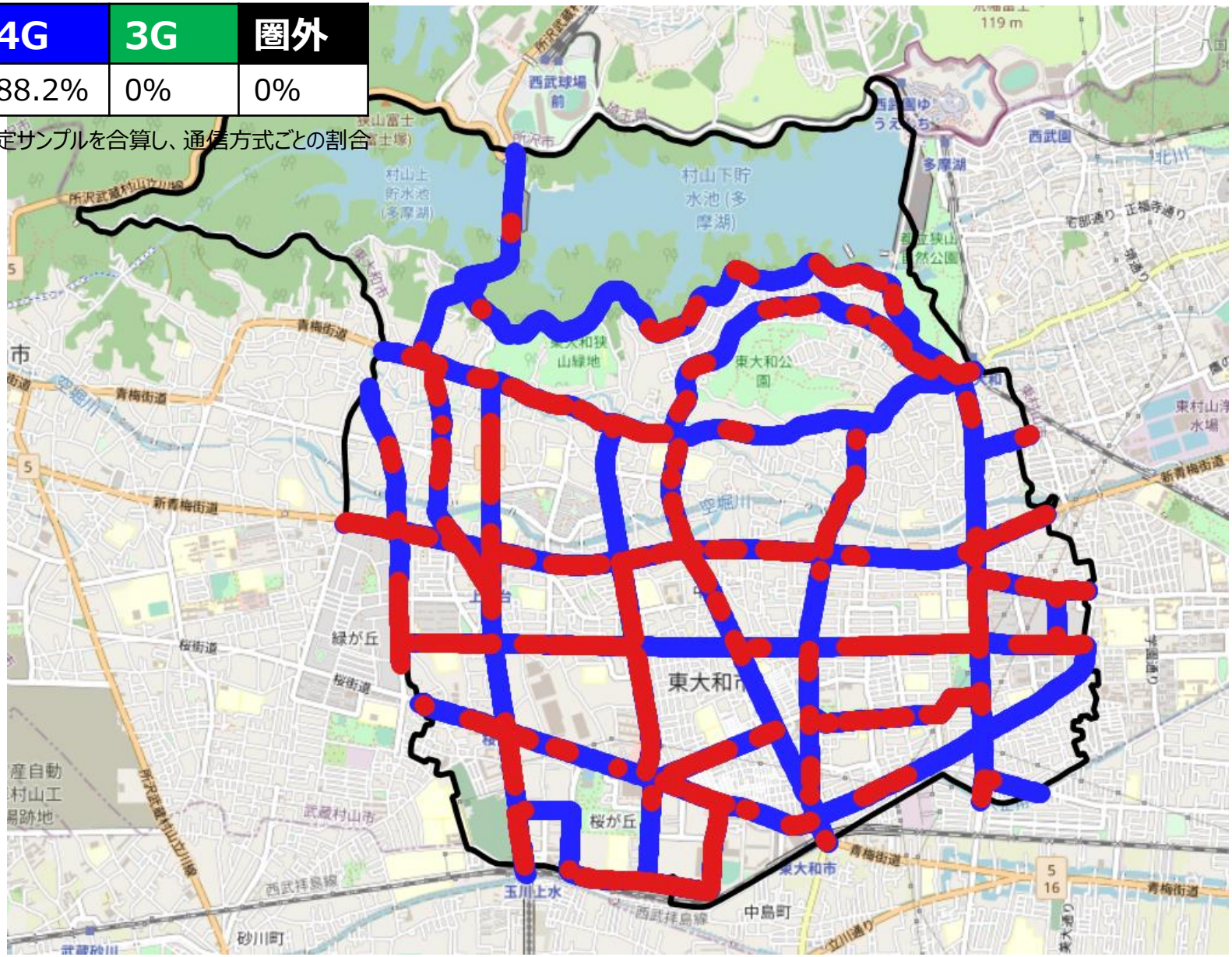

縮尺1：30000

出典：OpenStreetMap

5Gエリアを優先して表示

東大和市　①エリアカバレッジ走行測定結果　＜通信方式＞

A社

5G	4G	3G	圏外
14.3%	85.7%	0%	0%

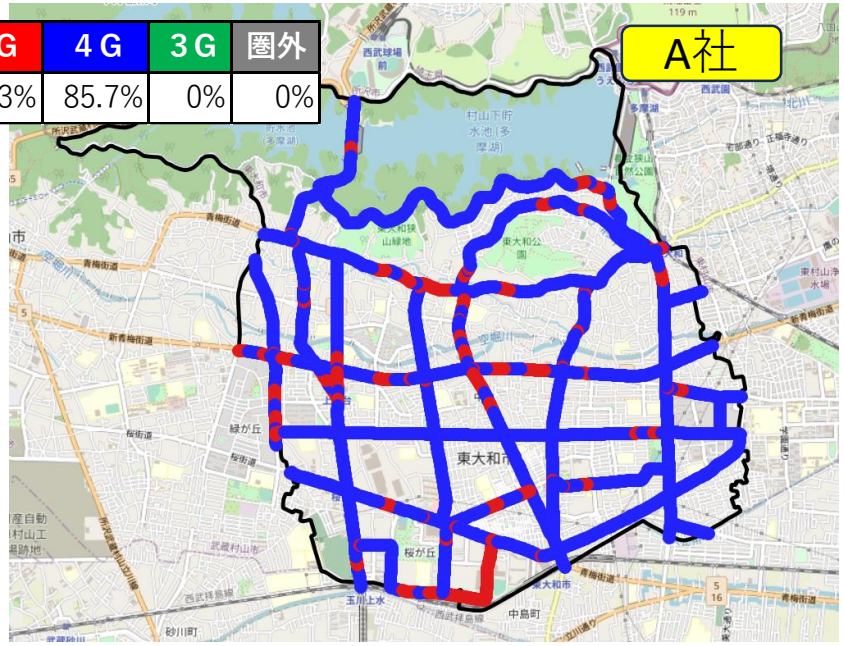

B社

5G	4G	3G	圏外
24.8%	75.2%	0%	0%

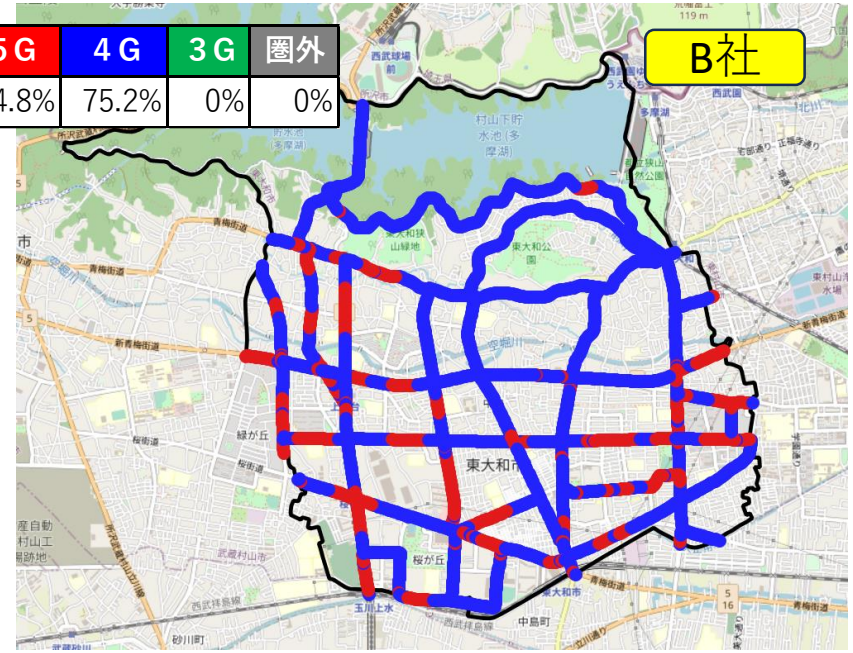

C社

5G	4G	3G	圏外
6.6%	93.4%	0%	0%

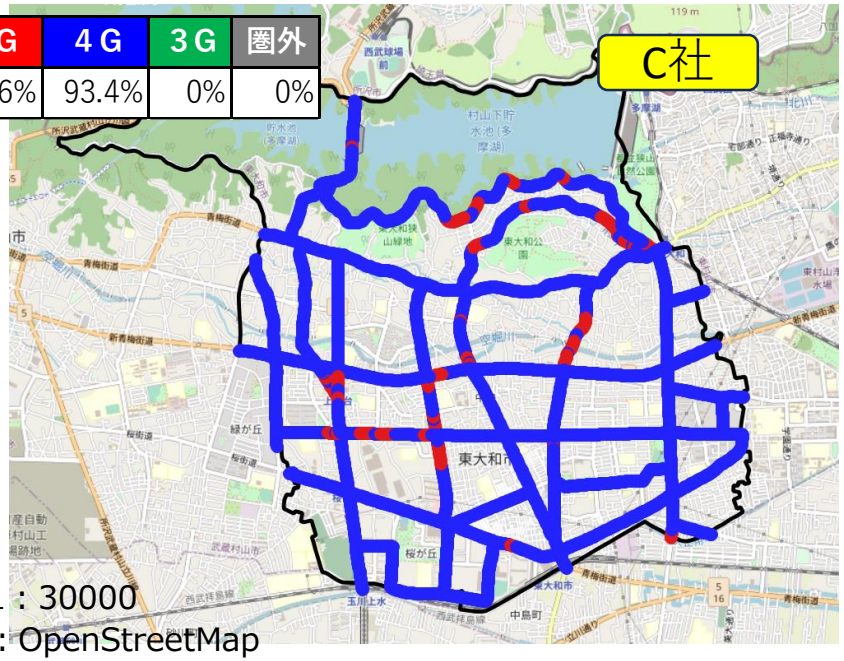

D社

5G	4G	3G	圏外
1.5%	98.5%	0%	0%

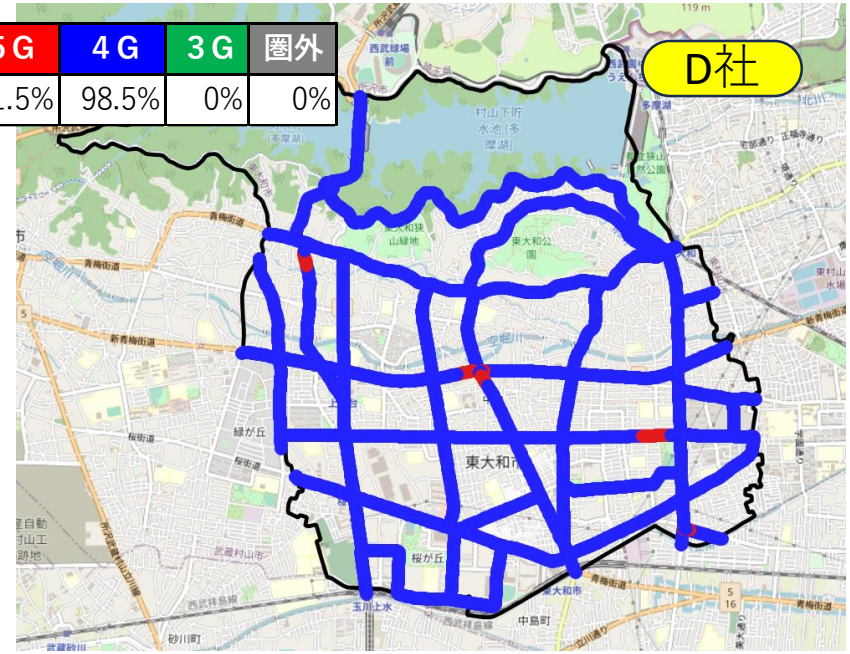

縮尺1：30000
出典：OpenStreetMap

2.5 東大和市 ②スループット定点測定結果

東大和市　②スループット定点測定結果　＜測定施設一覧＞

No,	分類	施設名
1	官公庁	東大和市役所
2	学校施設	東大和市立第二中学校
3	公民館等	東大和市立狭山公民館
4	公民館等	東大和市立仲原集会所
5	学校施設	東大和市立第七小学校
6	公園	東大和南公園

出典：OpenStreetMap

東大和市　②スループット定点測定　＜通信事業者別平均結果＞

（速度単位：Mbps）

No,	分類	施設名	ダウンロード								アップロード							
			A社		B社		C社		D社		A社		B社		C社		D社	
			速度	表示	速度	表示	速度	表示	速度	表示	速度	表示	速度	表示	速度	表示	速度	表示
1	官公庁	東大和市役所	46.60	5G	45.97	5G/4G	88.40	5G	26.10	4G	4.47	5G	8.73	5G/4G	21.20	5G	26.93	4G
2	学校施設	東大和市立第二中学校	124.30	4G	60.93	5G	36.10	4G	20.77	4G	8.80	4G	8.80	5G	5.43	4G	45.40	4G
3	公民館等	東大和市立狭山公民館	41.53	5G	55.23	4G	46.43	4G	23.93	4G	7.17	5G	24.53	4G	2.20	4G	30.47	4G
4	公民館等	東大和市立仲原集会所	58.13	5G/4G	110.87	5G	141.63	5G	56.70	4G	11.53	5G/4G	4.57	5G	13.57	5G	40.93	4G
5	学校施設	東大和市立第七小学校	3.70	5G	141.60	5G	13.43	4G	34.73	4G	9.10	5G	14.60	5G	7.50	4G	30.73	4G
6	公園	東大和南公園	237.47	5G	16.57	4G	18.67	4G	25.50	4G	22.93	5G	9.80	4G	7.23	4G	58.90	4G

所見

●低スループット施設（ダウンロード5Mbps以下、アップロード1Mbps以下）1箇所あり
No.5　東大和市立第七小学校　A社：平均DL　3.7Mbps、RSRP　-100dBm やや弱い

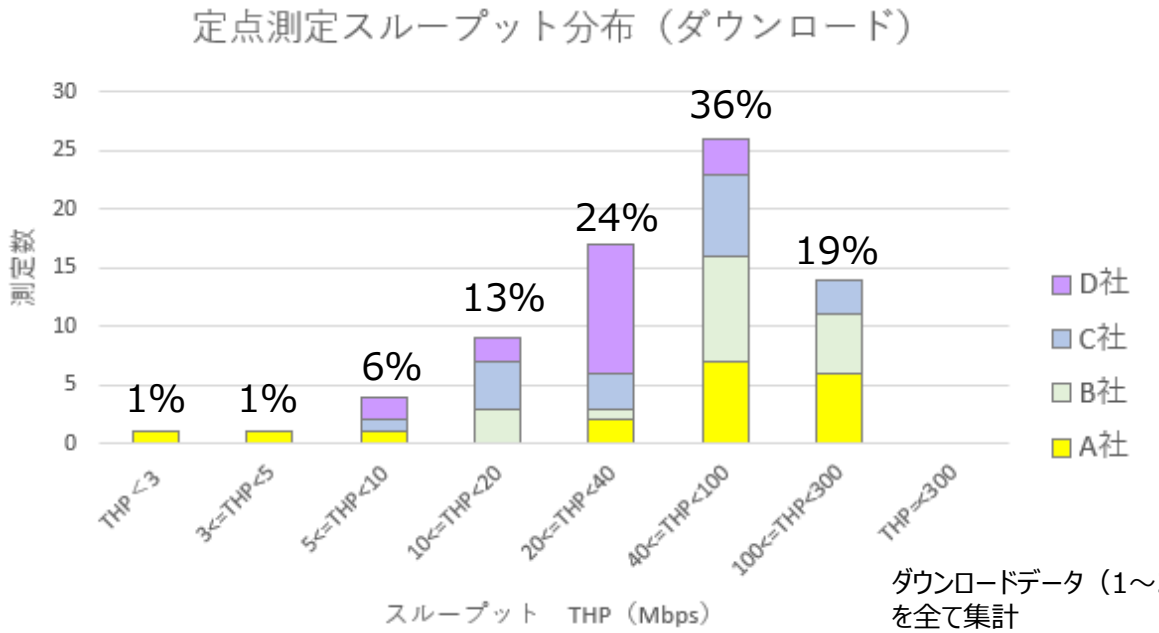

ダウンロードデータ（1～3回目）
を全て集計

※ 総務省「移動系通信事業者が提供するインターネット接続サービスの実効速度計測手法及び利用者への情報提供手法等に関するガイドライン」に基づき、同一地点の計測回数を3回とし、平均を値とする。
※「表示」列には、各測定時に接続した通信規格の種類（５Ｇ、４Ｇ、３Ｇ）を表記（3回のうち重複したものはまとめて表記 ）
【例：１回目の測定結果が５Ｇ、２回目と３回目の測定結果が４Ｇならば、「５Ｇ／４Ｇ」】
測定手法の違いから、カバレッジ走行調査と調査地点が近傍であっても通信規格が異なる場合がある

2.6 武蔵村山市

武蔵村山市　調査結果まとめ

所見	音声・データ共に高画質なコンテンツも使用できると想定される 一部北部山間部周辺に弱電界あり

エリアカバレッジ走行測定

自治体	圏内				圏外
		5G	4G	3G	
北多摩地域全体	100%	15.1%	84.9%	0%	0%
06武蔵村山市	100%	12.1%	87.9%	0%	0%

A社				B社				C社				D社			
5G	4G	3G	圏外	5G	4G	3G	圏外	5G	4G	3G	圏外	5G	4G	3G	圏外
12.3%	87.7%	0.0%	0.0%	29.0%	71.0%	0.0%	0.0%	5.9%	94.1%	0.0%	0.0%	1.1%	98.9%	0.0%	0.0%

スループット定点測定

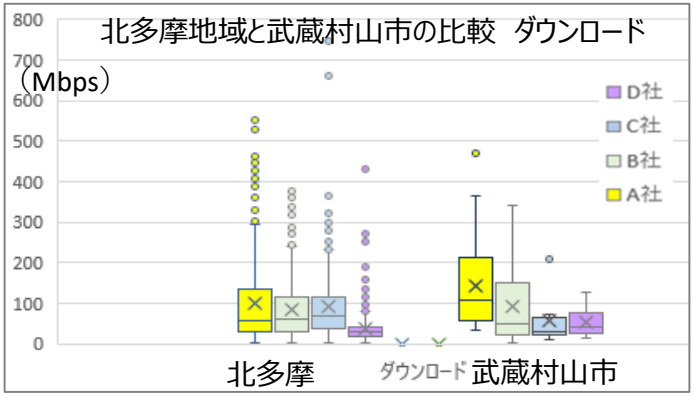

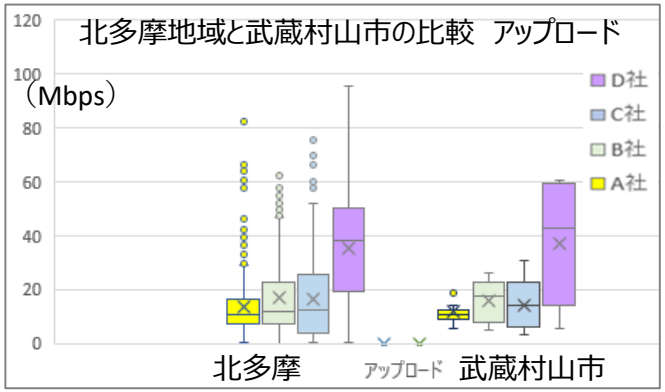

自治体	ダウンロード(DL)通信速度（平均）		アップロード(UL)通信速度（平均）	
	5G	4G	5G	4G
北多摩	121.8	50.2	21.2	20.0
武蔵村山市	182.5	49.5	16.5	20.8

（Mbps）

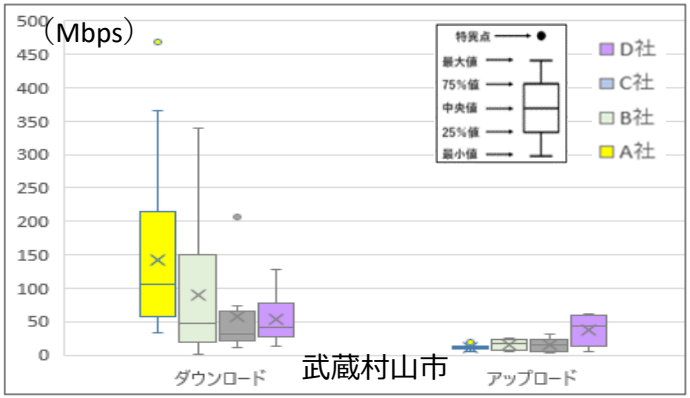

	ダウンロード（DL）Mbps				アップロード（UL）Mbps			
	A社	B社	C社	D社	A社	B社	C社	D社
最大値	468.8	340.4	212.5	128.4	20.5	26.0	30.7	60.8
75%値	199.0	149.0	62.3	75.5	12.4	22.1	21.8	59.3
平均値	142.1	90.7	58.4	52.6	11.6	15.5	14.3	37.2
中央値	105.9	47.6	30.4	41.1	10.6	17.4	14.2	42.9
25%値	62.3	24.4	20.4	29.2	8.8	8.1	5.9	16.4
最小値	32.6	0.9	10.2	12.5	5.7	4.9	3.4	5.7

施設	調査数	5G接続
官公庁	1	1
公民館	1	0
学校施設	1	1
医療施設	1	1
鉄道駅	0	0
公園	1	0
その他	2	2
計	7	5

2.6　武蔵村山市　①エリアカバレッジ走行測定結果

武蔵村山市　①エリアカバレッジ走行測定結果　4社合算結果　＜通信方式＞

5G	4G	3G	圏外
12.1%	87.9%	0%	0%

集計方法：4社測定サンプルを合算し、通信方式ごとの割合

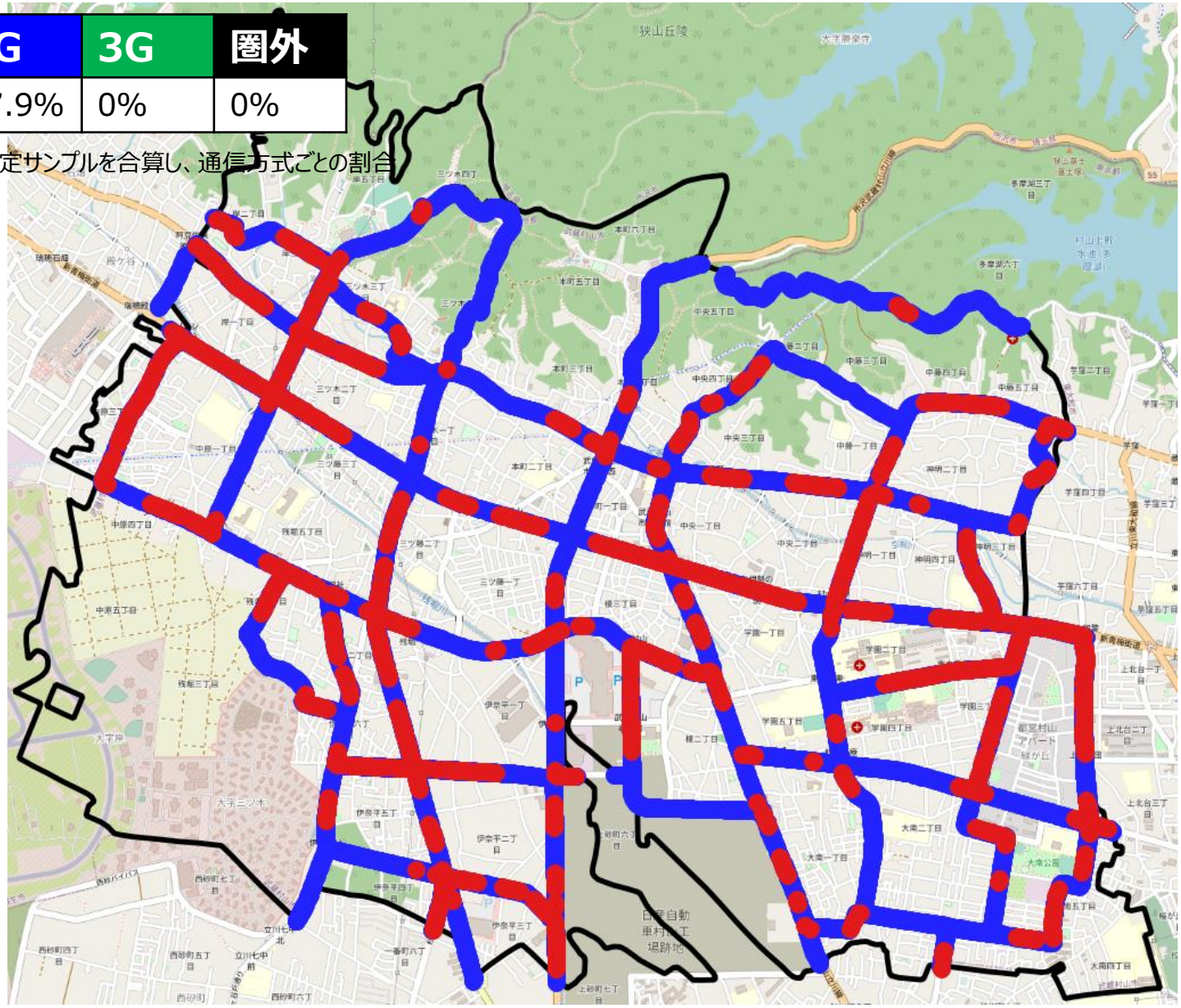

縮尺1：25000

出典：OpenStreetMap

5Gエリアを優先して表示

武蔵村山市　①エリアカバレッジ走行測定結果　＜通信方式＞

5G	4G	3G	圏外
12.3%	87.7%	0%	0%

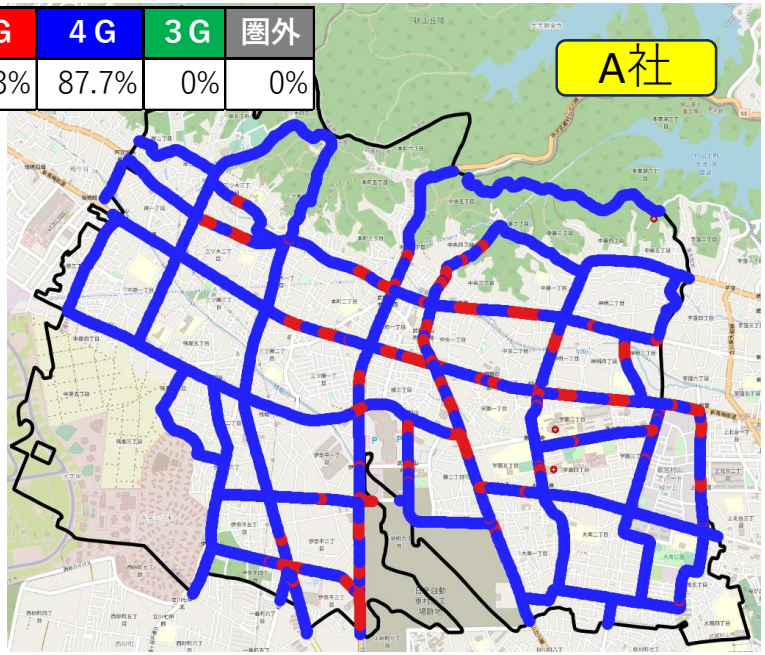

5G	4G	3G	圏外
29.0%	71.0%	0%	0%

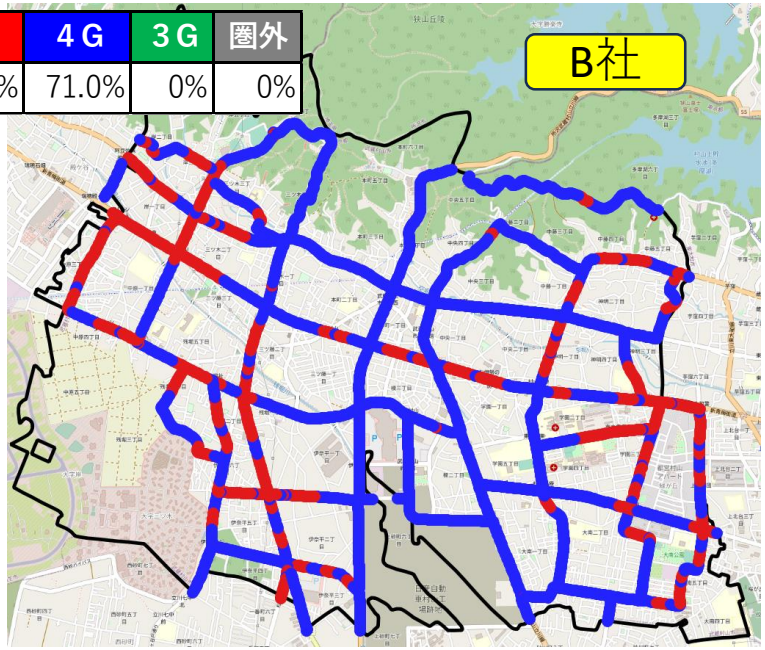

5G	4G	3G	圏外
5.9%	94.1%	0%	0%

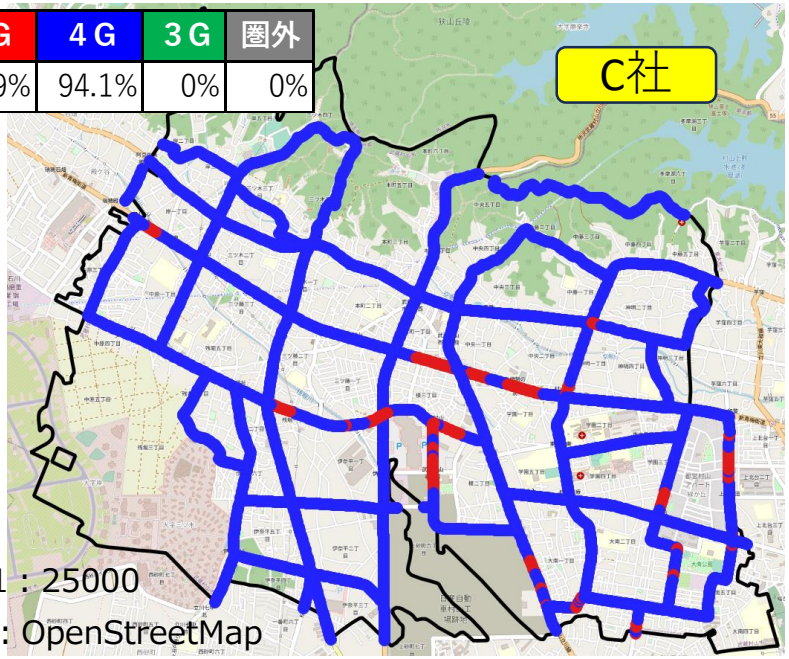

5G	4G	3G	圏外
1.1%	98.9%	0%	0%

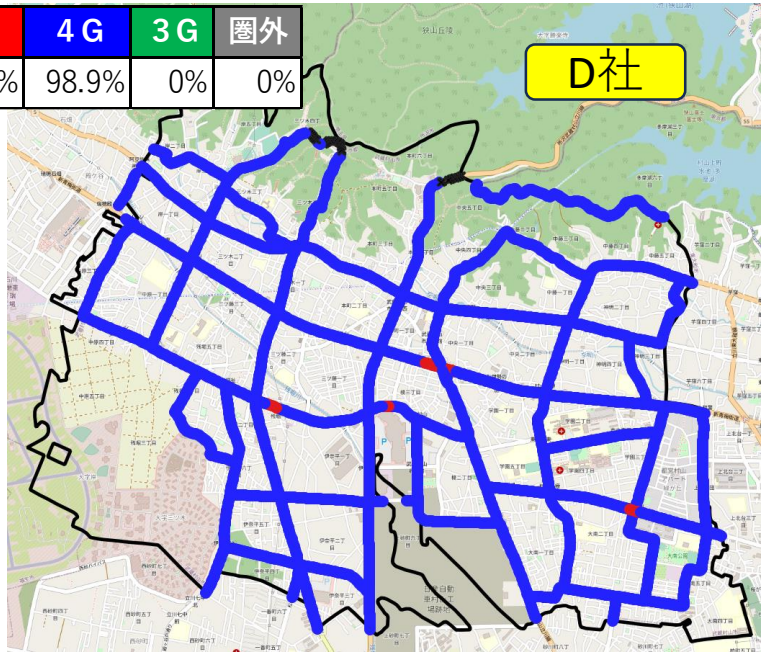

縮尺1：25000

出典：OpenStreetMap

2.6　武蔵村山市　②スループット定点測定結果

武蔵村山市　②スループット定点測定結果　＜測定施設一覧＞

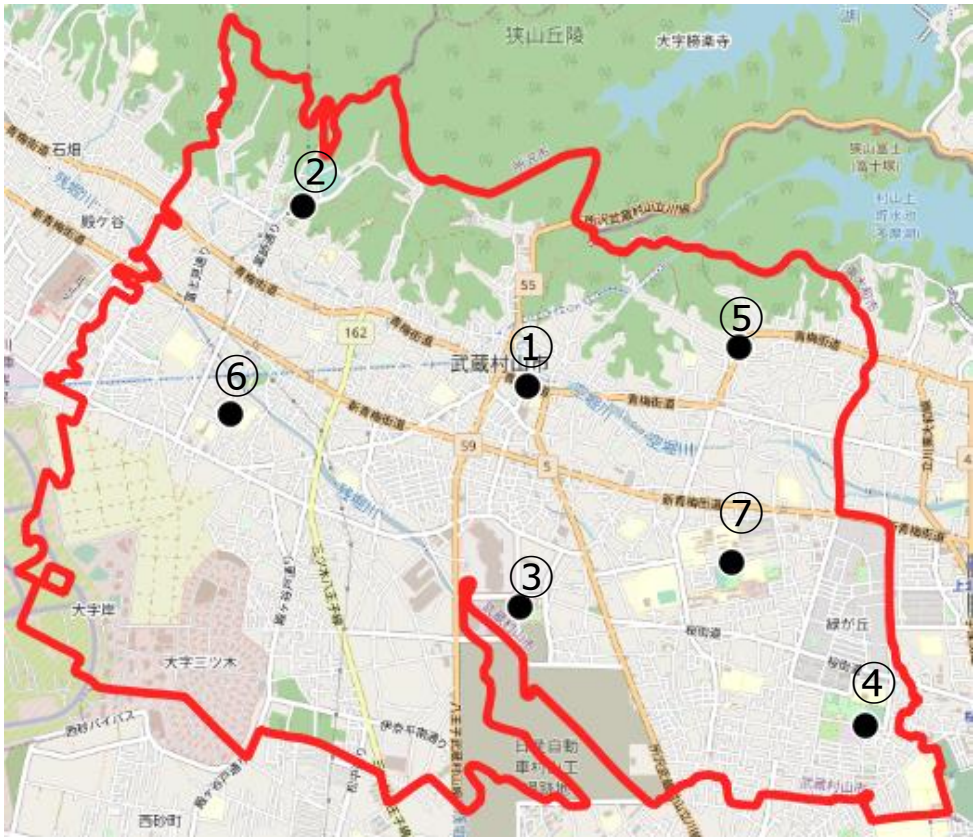

No,	分類	施設名
1	官公庁	武蔵村山市役所
2	運動施設	総合体育館
3	医療施設	武蔵村山病院
4	公園	大南公園
5	公民館等	中藤地区学習等供用施設
6	学校施設	市立第五中学校
7	図書館	雷塚図書館

出典：OpenStreetMap

武蔵村山市　②スループット定点測定　＜通信事業者別平均結果＞

（速度単位：Mbps）

No,	分類	施設名	ダウンロード								アップロード							
			A社		B社		C社		D社		A社		B社		C社		D社	
			速度	表示	速度	表示	速度	表示	速度	表示	速度	表示	速度	表示	速度	表示	速度	表示
1	官公庁	武蔵村山市役所	224.80	5G	1.10	4G	26.60	4G	123.90	4G	9.83	5G	6.43	4G	5.87	4G	59.40	4G
2	運動施設	総合体育館	38.90	4G	310.93	5G	17.13	4G	22.10	4G	12.53	4G	25.87	5G	7.40	4G	10.10	4G
3	医療施設	武蔵村山病院	379.03	5G	34.93	4G	17.27	5G	37.67	4G	11.67	5G	10.47	4G	24.73	5G	29.73	4G
4	公園	大南公園	98.40	4G	21.87	4G	46.50	4G	35.93	4G	10.03	4G	6.57	4G	12.90	4G	10.30	4G
5	公民館等	中藤地区学習等供用施設	76.43	4G	45.40	4G	67.63	4G	21.73	4G	19.80	4G	23.57	4G	28.03	4G	37.93	4G
6	学校施設	市立第五中学校	122.47	4G	156.17	5G	209.63	5G	47.67	4G	9.27	4G	17.77	5G	14.80	5G	59.07	4G
7	図書館	雷塚図書館	54.70	5G/4G	64.17	5G	24.33	4G	79.47	4G	7.73	5G/4G	18.13	5G	6.33	4G	54.20	4G

所見

●低スループット施設（ダウンロード5Mbps以下、アップロード1Mbps以下）1箇所あり
No.1　武蔵村山市役所　B社：平均DL　1.1Mbps、　RSRP　-98dBm やや弱い

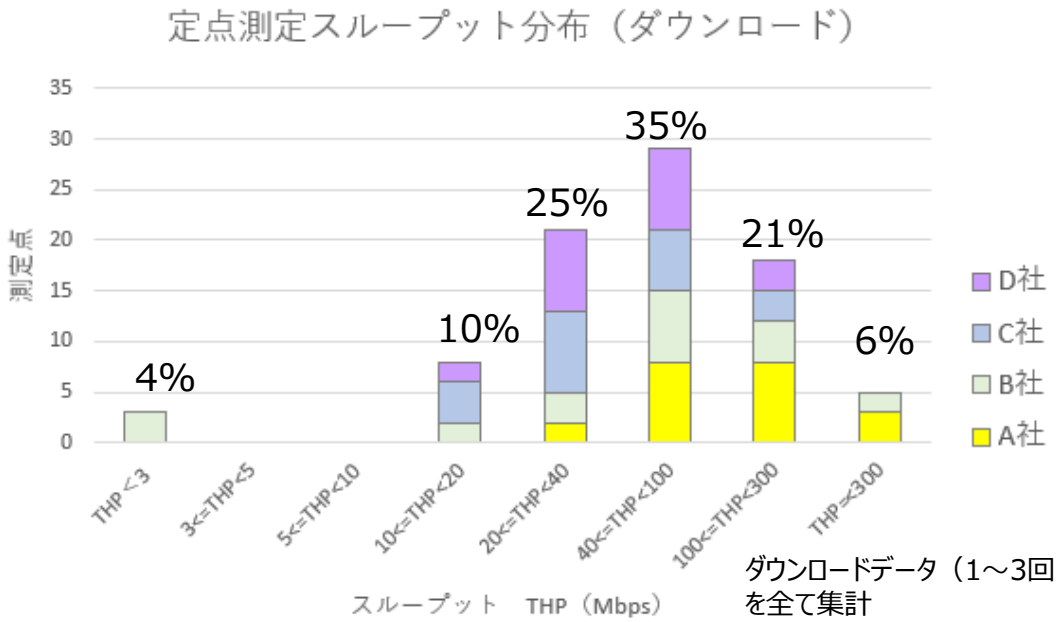

ダウンロードデータ（1～3回目）
を全て集計

※ 総務省「移動系通信事業者が提供するインターネット接続サービスの実効速度計測手法及び利用者への情報提供手法等に関するガイドライン」に基づき、同一地点の計測回数を3回とし、平均を値とする。
※「表示」列には、各測定時に接続した通信規格の種類（５Ｇ、４Ｇ、３Ｇ）を表記（3回のうち重複したものはまとめて表記 ）
【例：１回目の測定結果が５Ｇ、２回目と３回目の測定結果が４Ｇならば、「５Ｇ／４Ｇ」】
測定手法の違いから、カバレッジ走行調査と調査地点が近傍であっても通信規格が異なる場合がある

2.7 武蔵野市

武蔵野市　調査結果まとめ

所見	音声・データ共に高画質なコンテンツも使用できると想定される

エリアカバレッジ走行測定

自治体	圏内				圏外
		5G	4G	3G	
北多摩地域全体	100%	15.1%	84.9%	0%	0%
07武蔵野市	100%	16.5%	83.5%	0%	0%

A社				B社				C社				D社			
5G	4G	3G	圏外	5G	4G	3G	圏外	5G	4G	3G	圏外	5G	4G	3G	圏外
8.4%	91.6%	0.0%	0.0%	28.8%	71.2%	0.0%	0.0%	27.1%	72.9%	0.0%	0.0%	1.4%	98.6%	0.0%	0.0%

スループット定点測定

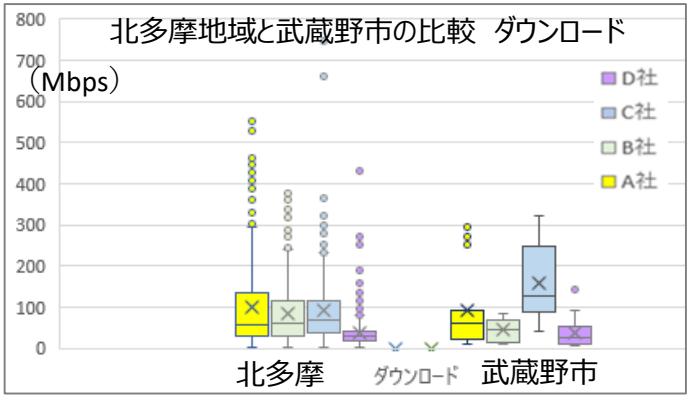

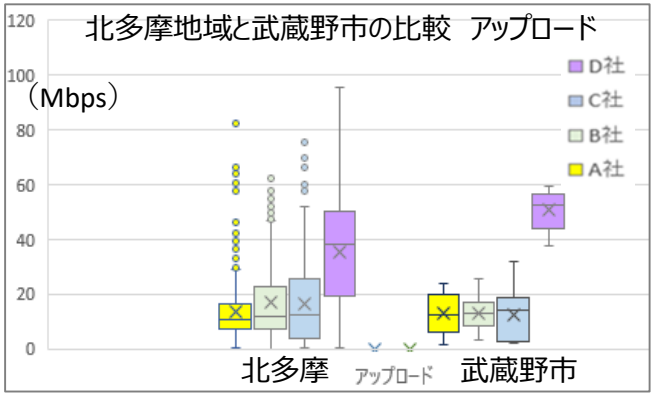

自治体	ダウンロード(DL) 通信速度（平均）		アップロード(UL) 通信速度（平均）	
	5G	4G	5G	4G
北多摩	121.8	50.2	21.2	20.0
武蔵野市	144.8	50.3	17.9	24.5

（Mbps）

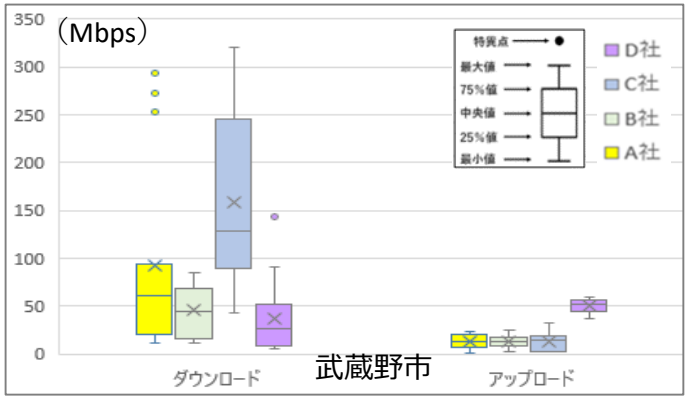

	ダウンロード（DL）Mbps				アップロード（UL）Mbps			
	A社	B社	C社	D社	A社	B社	C社	D社
最大値	293.5	85.2	320.9	143.9	23.9	25.3	31.9	59.5
75%値	86.5	67.7	234.6	48.6	19.6	15.2	18.6	56.1
平均値	92.0	46.5	158.1	36.9	12.7	12.9	12.5	50.7
中央値	60.6	44.1	128.2	25.7	12.5	12.8	13.9	52.4
25%値	28.0	19.9	98.3	10.1	6.3	9.4	3.0	45.4
最小値	10.9	11.4	42.2	4.7	1.4	2.9	2.1	37.5

施設	調査数	5G接続
官公庁	0	0
公民館	0	0
学校施設	1	1
医療施設	0	0
鉄道駅	1	1
公園	3	2
その他	0	0
計	5	4

2.7　武蔵野市　①エリアカバレッジ走行測定結果

武蔵野市　①エリアカバレッジ走行測定結果　4社合算結果　＜通信方式＞

集計方法：4社測定サンプルを合算し、通信方式ごとの割合

5G	4G	3G	圏外
16.5%	83.5%	0%	0%

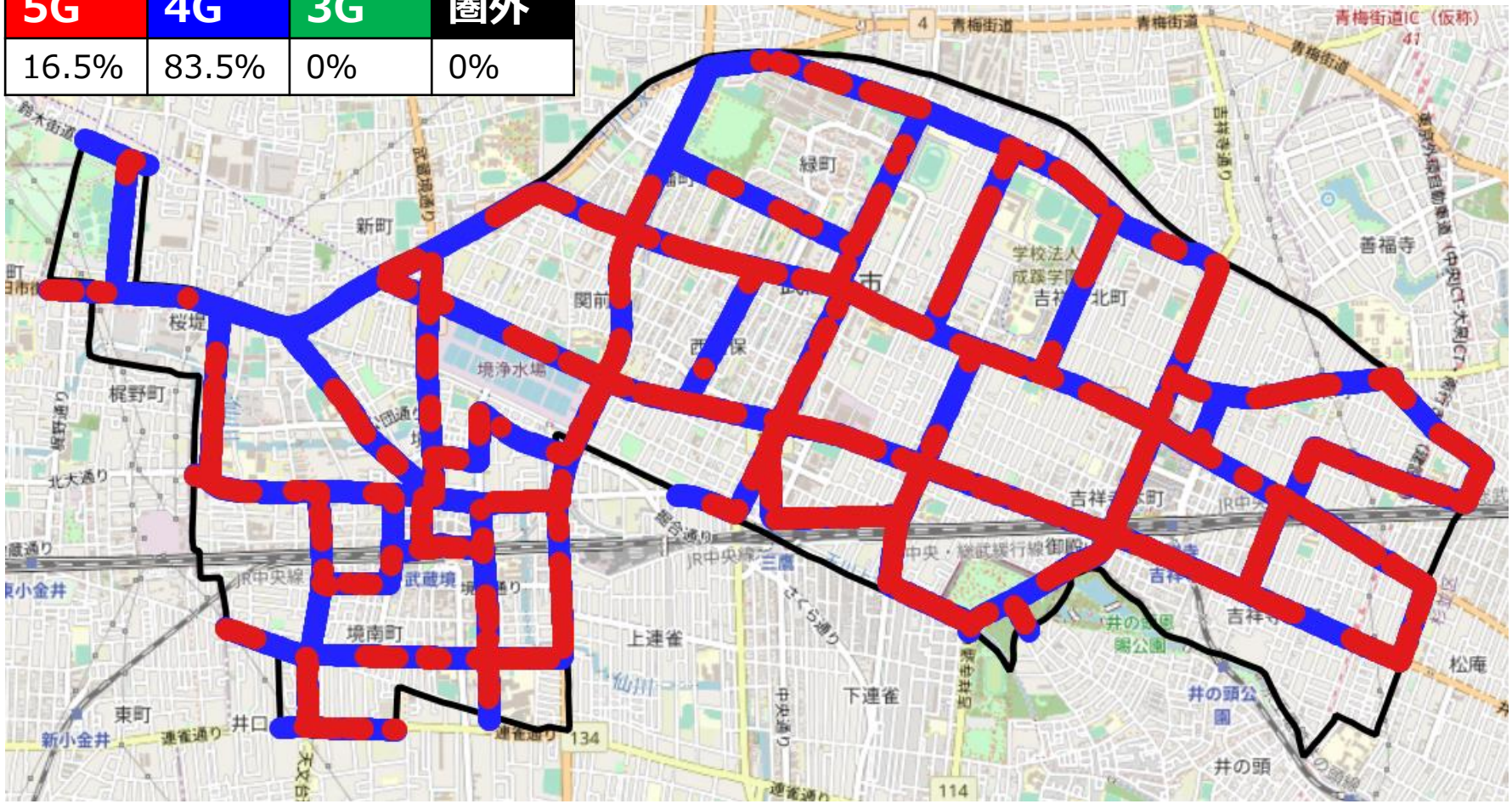

5Gエリアを優先して表示

縮尺1：　25000

出典：OpenStreetMap

武蔵野市　①エリアカバレッジ走行測定結果　＜通信方式＞

5G	4G	3G	圏外
8.4%	91.6%	0%	0%

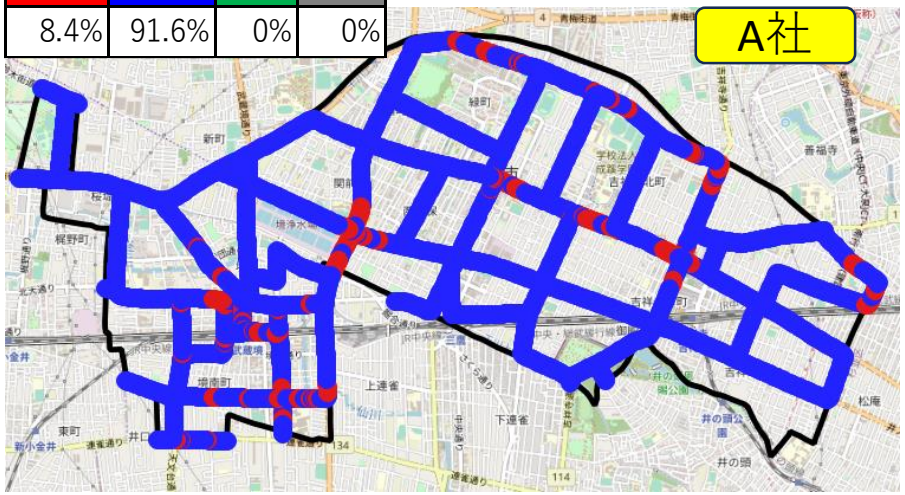

5G	4G	3G	圏外
28.8%	71.2%	0%	0%

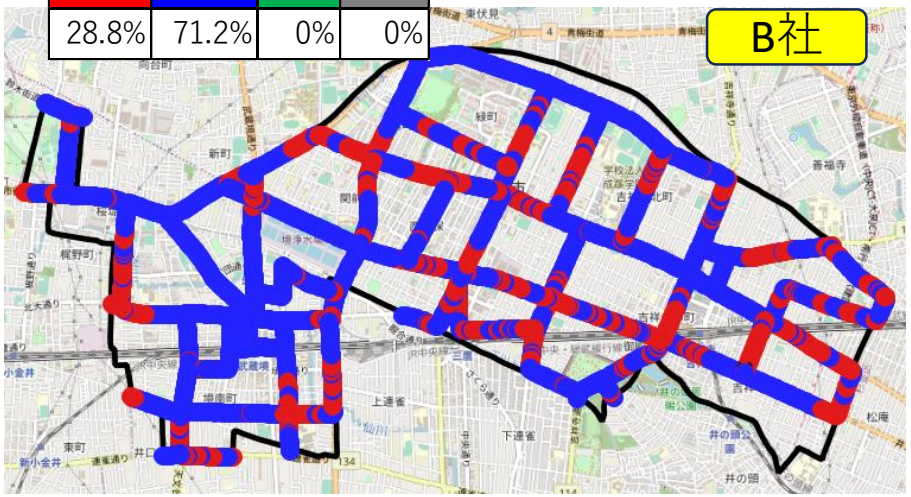

5G	4G	3G	圏外
27.1%	72.9%	0%	0%

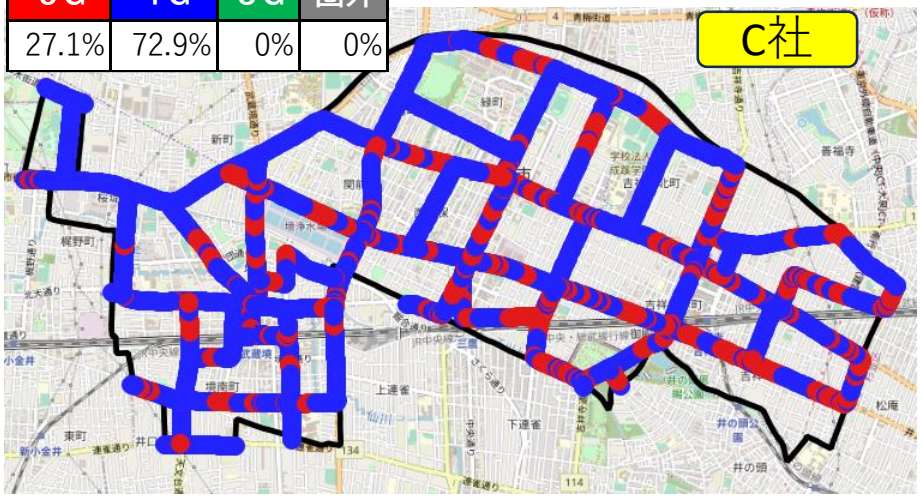

5G	4G	3G	圏外
1.4%	98.6%	0%	0%

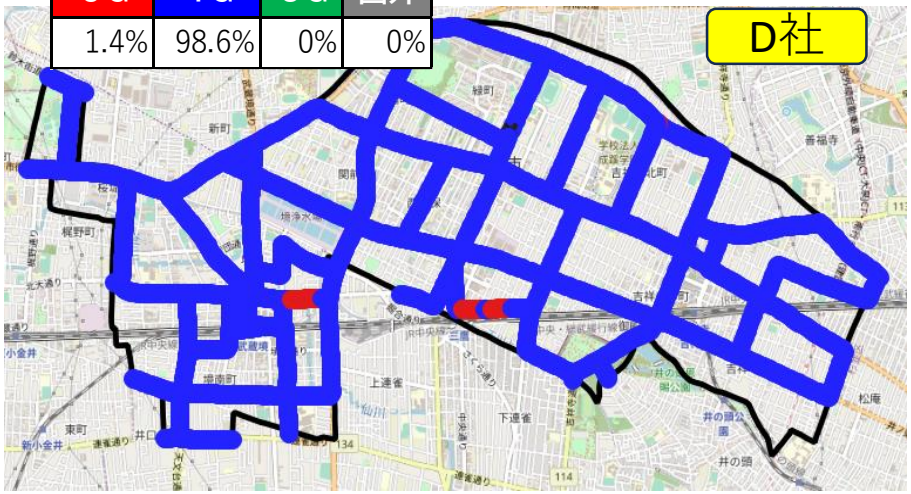

縮尺1： 25000
出典：OpenStreetMap

2.7　武蔵野市　②スループット定点測定結果

武蔵野市　②スループット定点測定結果　＜測定施設一覧＞

No,	分類	施設名
1	公園	武蔵野中央公園
2	鉄道駅	吉祥寺駅
3	学校施設	武蔵高校
4	公園	小金井公園（武蔵野市エリア）
5	公園	井之頭恩賜公園

出典：OpenStreetMap

武蔵野市　②スループット定点測定　＜通信事業者別平均結果＞

（速度単位：Mbps）

No,	分類	施設名	ダウンロード								アップロード							
			A社		B社		C社		D社		A社		B社		C社		D社	
			速度	表示	速度	表示	速度	表示	速度	表示	速度	表示	速度	表示	速度	表示	速度	表示
1	公園	武蔵野中央公園	69.80	4G	65.93	5G	223.27	5G	50.10	4G	13.50	4G	13.27	5G	11.63	5G	53.27	4G
2	鉄道駅	吉祥寺駅	31.03	4G	16.43	5G	284.73	5G	6.93	4G	19.00	4G	23.77	5G	25.67	5G	44.43	4G
3	学校施設	武蔵高校	272.97	5G	38.83	4G	115.27	5G	23.73	4G	21.00	5G	3.73	4G	16.37	5G	42.63	4G
4	公園	小金井公園（武蔵野市エリア）	73.37	4G	75.87	4G	120.27	4G	86.90	4G	1.70	4G	9.83	4G	2.87	4G	57.73	4G
5	公園	井之頭恩賜公園	12.90	4G	35.53	5G	47.03	4G	16.63	4G	8.53	4G	14.00	5G	6.03	4G	55.37	4G

所見

●低スループット施設（ダウンロード5Mbps以下、アップロード1Mbps以下）　なし

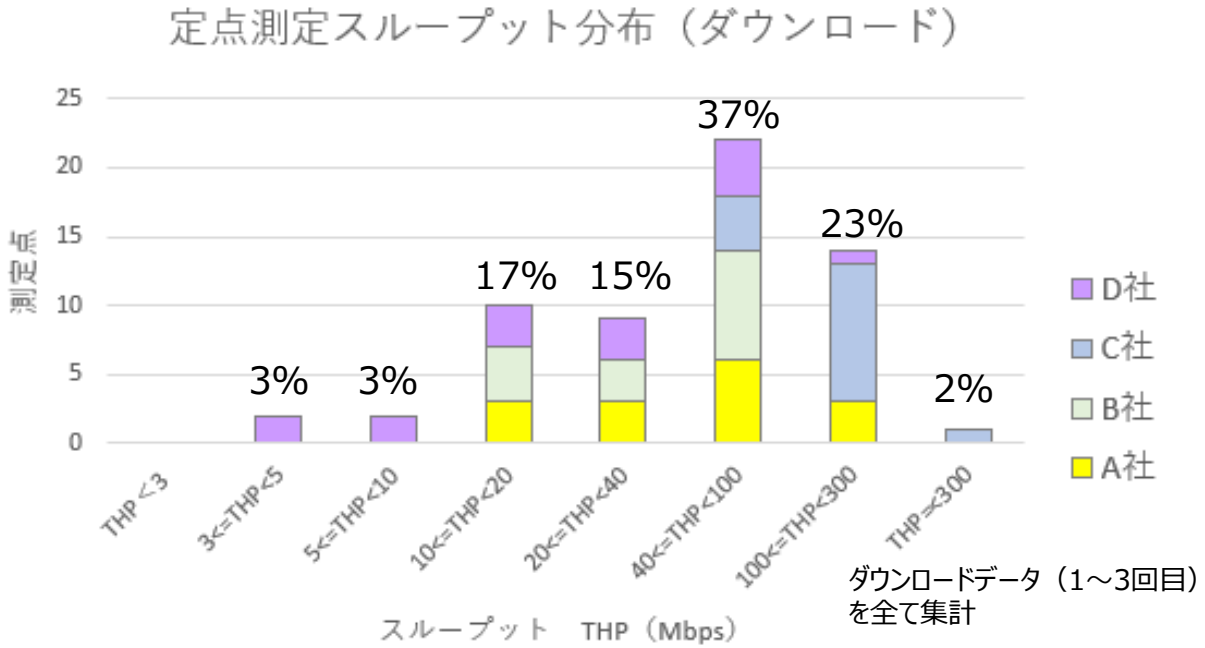

ダウンロードデータ（1～3回目）を全て集計

※ 総務省「移動系通信事業者が提供するインターネット接続サービスの実効速度計測手法及び利用者への情報提供手法等に関するガイドライン」に基づき、同一地点の計測回数を3回とし、平均を値とする。
※「表示」列には、各測定時に接続した通信規格の種類（５Ｇ、４Ｇ、３Ｇ）を表記（3回のうち重複したものはまとめて表記 ）
【例：１回目の測定結果が５Ｇ、２回目と３回目の測定結果が４Ｇならば、「５Ｇ／４Ｇ」】
測定手法の違いから、カバレッジ走行調査と調査地点が近傍であっても通信規格が異なる場合がある

2.8 三鷹市

三鷹市　調査結果まとめ

所見	音声・データ共に高画質なコンテンツも使用できると想定される 一部国立天文台西の野川河川周辺に弱電界あり

エリアカバレッジ走行測定

自治体	圏内				圏外
		5G	4G	3G	
北多摩地域全体	100%	15.1%	84.9%	0%	0%
08三鷹市	100%	18.5%	81.5%	0%	0%

A社				B社				C社				D社			
5G	4G	3G	圏外	5G	4G	3G	圏外	5G	4G	3G	圏外	5G	4G	3G	圏外
7.2%	92.8%	0.0%	0.0%	34.9%	65.1%	0.0%	0.0%	31.1%	68.9%	0.0%	0.0%	0.8%	99.2%	0.0%	0.0%

スループット定点測定

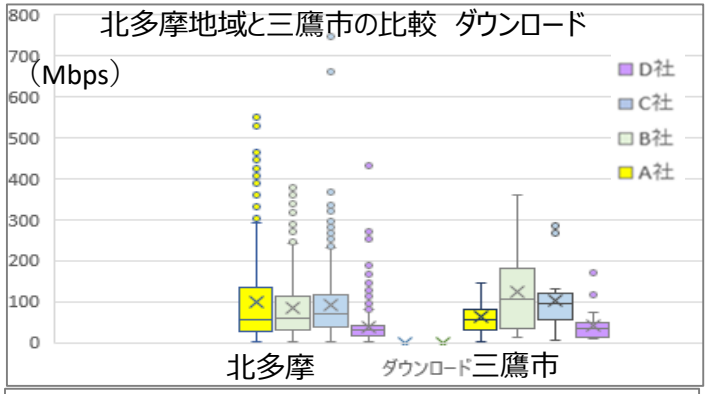

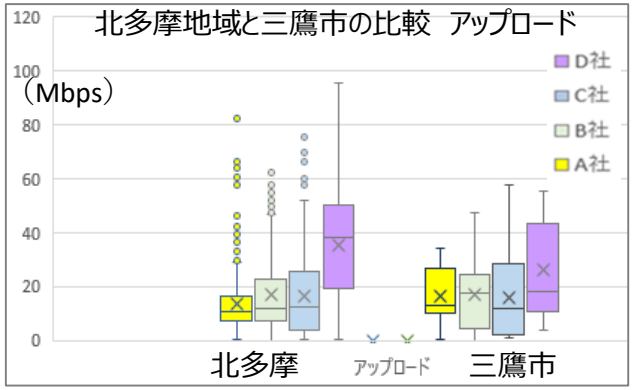

自治体	ダウンロード(DL)通信速度（平均）		アップロード(UL)通信速度（平均）	
	5G	4G	5G	4G
北多摩	121.8	50.2	21.2	20.0
三鷹市	117.5	46.0	17.4	21.0

（Mbps）

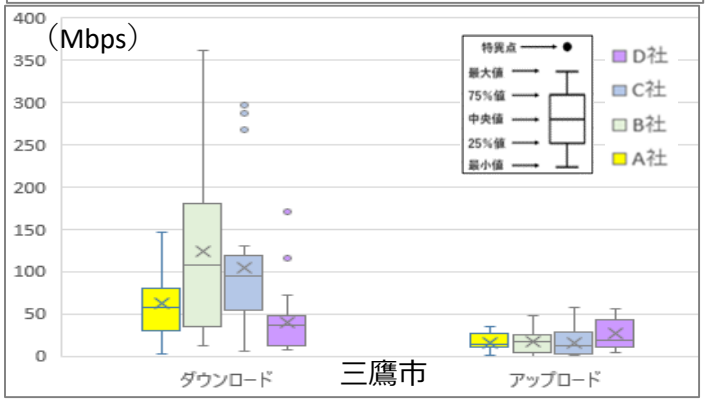

	ダウンロード（DL）Mbps				アップロード（UL）Mbps			
	A社	B社	C社	D社	A社	B社	C社	D社
最大値	146.4	361.6	296.8	171.2	34.2	47.3	57.6	55.4
75%値	79.5	176.8	118.8	46.5	26.4	24.4	27.6	43.2
平均値	62.1	123.8	103.8	40.3	16.3	18.0	16.0	26.3
中央値	57.3	107.5	94.5	36.0	13.1	18.8	11.8	18.4
25%値	36.2	36.2	59.1	12.3	10.0	5.7	2.2	10.7
最小値	2.7	12.6	5.3	7.4	0.5	1.8	0.6	4.0

施設	調査数	5G接続
官公庁	1	1
公民館	1	1
学校施設	2	2
医療施設	0	0
鉄道駅	0	0
公園	1	1
その他	3	3
計	8	8

2.8　三鷹市　①エリアカバレッジ走行測定結果

三鷹市　①エリアカバレッジ走行測定結果　4社合算結果　＜通信方式＞

5G	4G	3G	圏外
18.5%	81.5%	0%	0%

集計方法：4社測定サンプルを合算し、通信方式ごとの割合

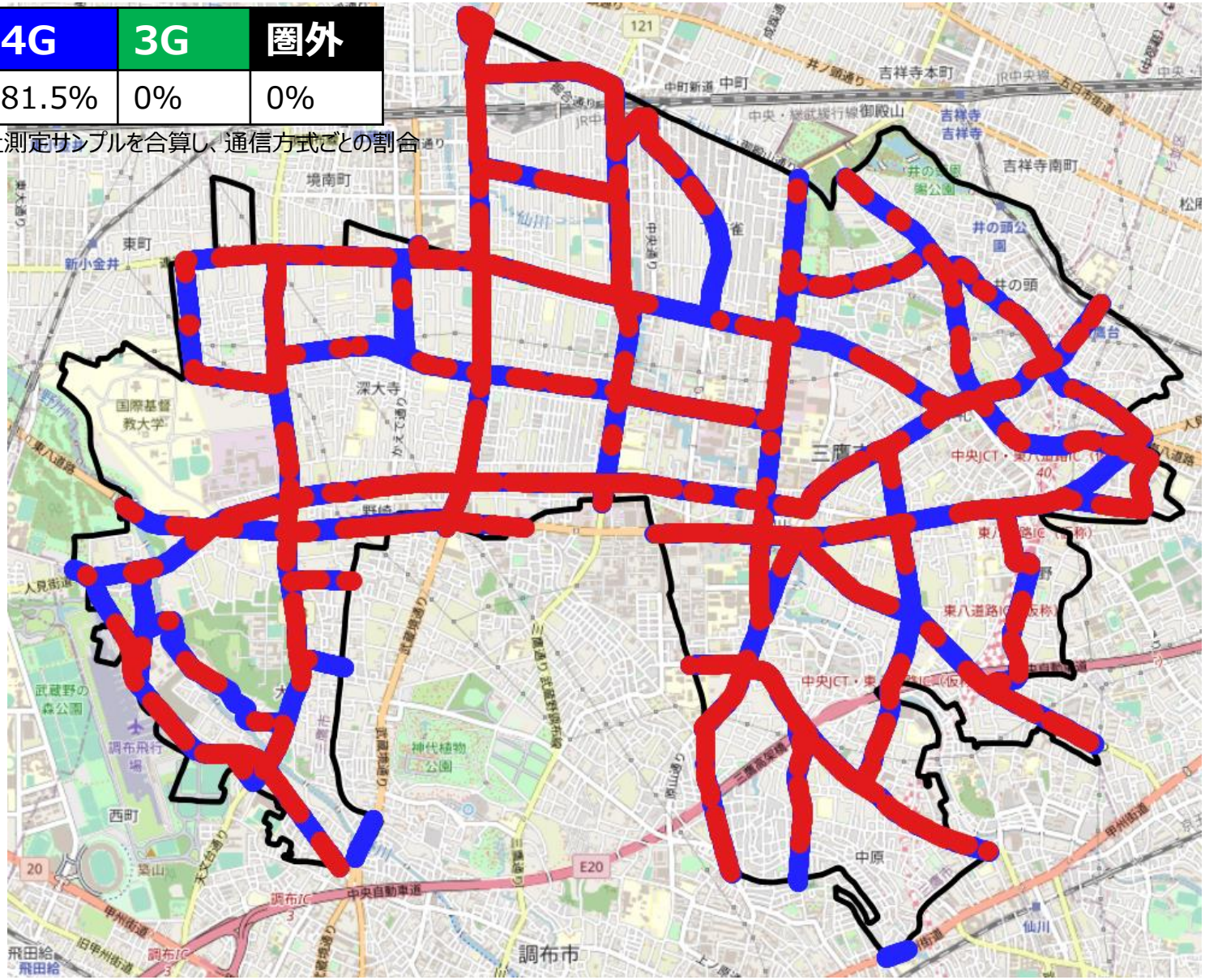

縮尺1：　30000

出典：OpenStreetMap

5Gエリアを優先して表示

三鷹市　①エリアカバレッジ走行測定結果　＜通信方式＞

5G	4G	3G	圏外
7.2%	92.8%	0%	0%

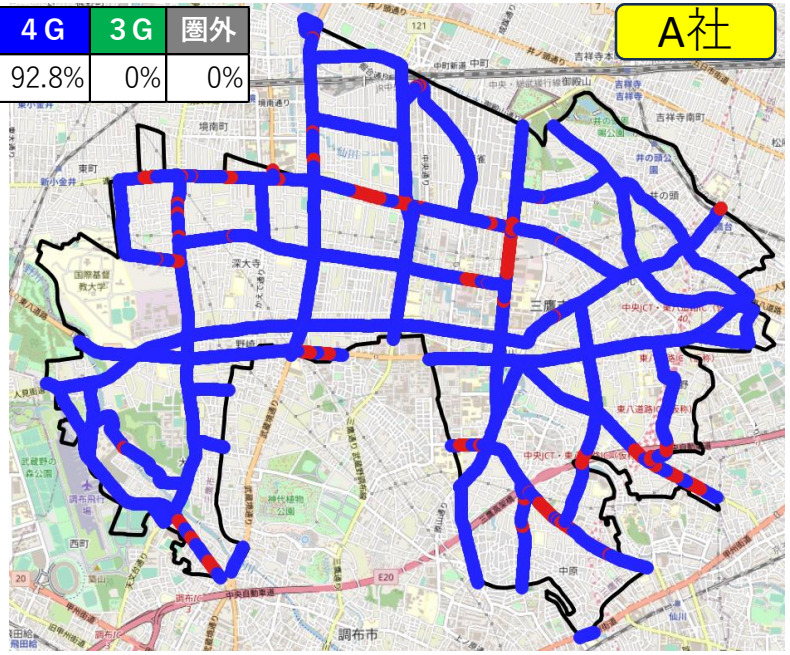

5G	4G	3G	圏外
34.9%	65.1%	0%	0%

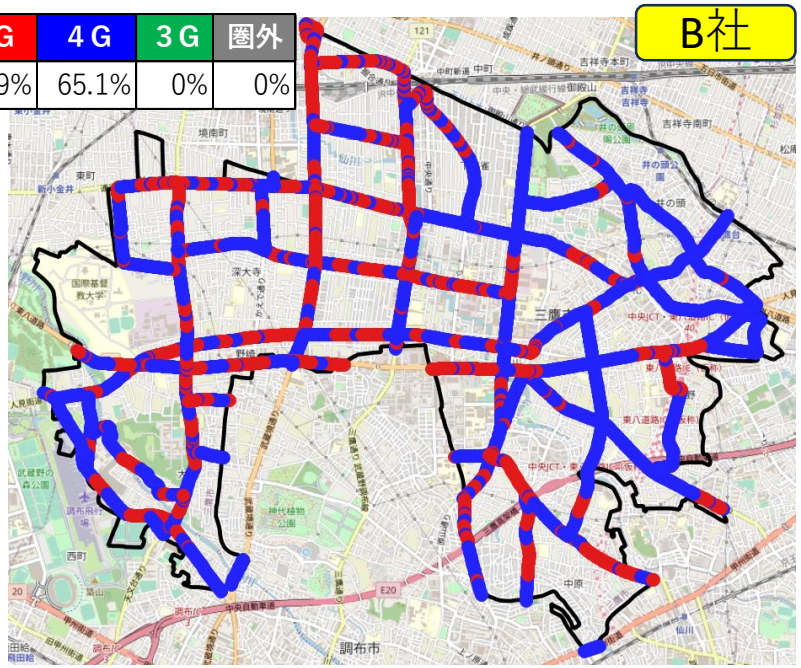

5G	4G	3G	圏外
31.1%	68.9%	0%	0%

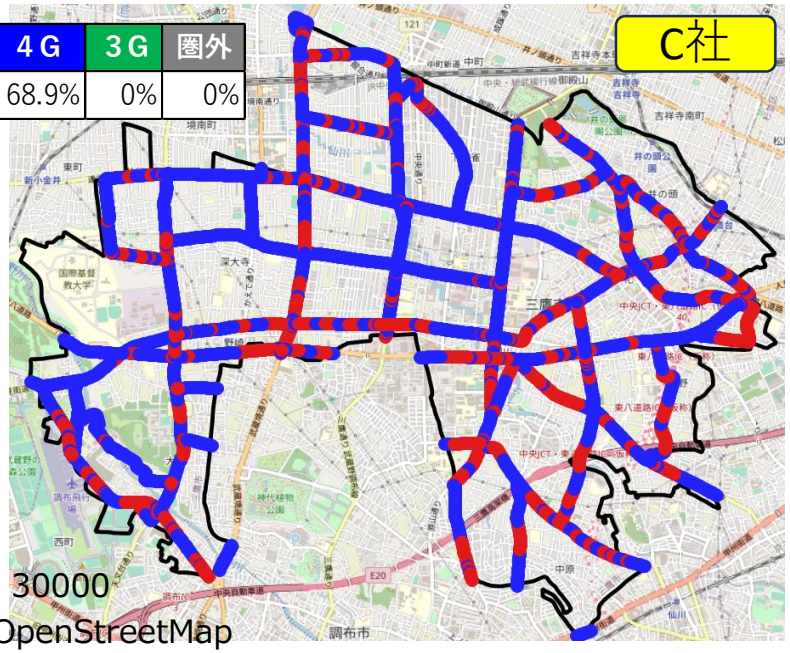

5G	4G	3G	圏外
0.8%	99.2%	0%	0%

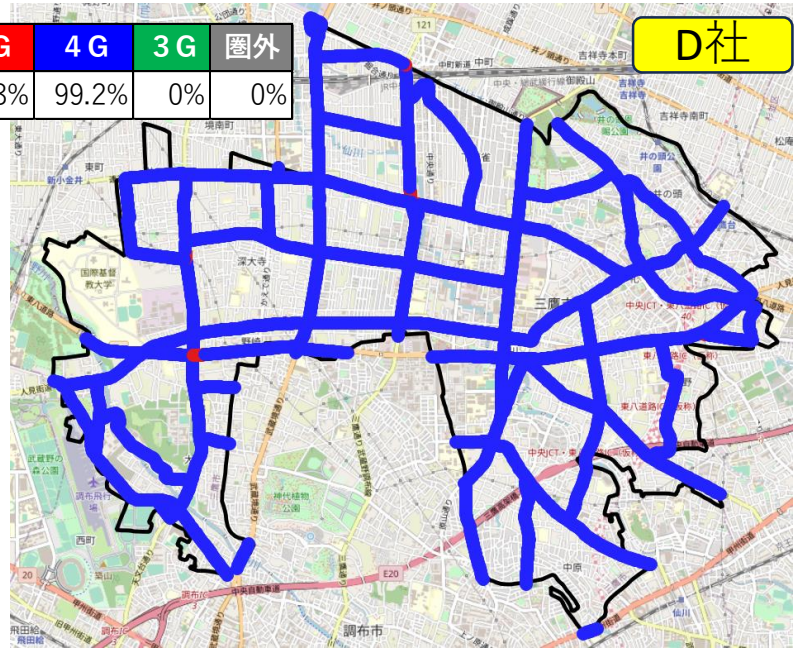

縮尺1：30000

出典：OpenStreetMap

2.8　三鷹市　②スループット定点測定結果

三鷹市　②スループット定点測定結果　＜測定施設一覧＞

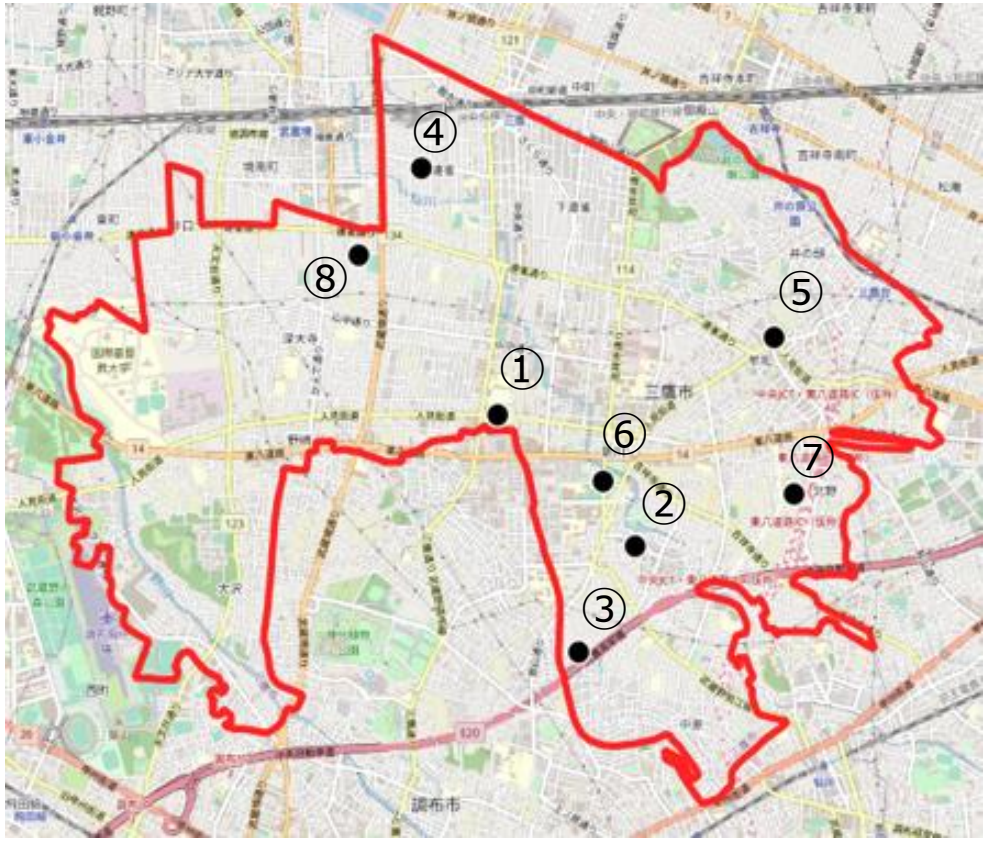

No,	分類	施設名
1	官公庁	三鷹市役所本庁舎全体
2	保育施設	三鷹市立新川保育園
3	保育施設	三鷹市立中原保育園
4	保育施設	三鷹市立上連雀保育園
5	公園	牟礼の里公園
6	学校施設	都立三鷹中等教育学校
7	学校施設	三鷹市立北野小学校
8	公民館等	井口コミュニティ・センター

出典：OpenStreetMap

三鷹市　②スループット定点測定　＜通信事業者別平均結果＞

（速度単位：Mbps）

No,	分類	施設名	ダウンロード								アップロード							
			A社		B社		C社		D社		A社		B社		C社		D社	
			速度	表示	速度	表示	速度	表示	速度	表示	速度	表示	速度	表示	速度	表示	速度	表示
1	官公庁	三鷹市役所本庁舎全体	74.77	4G	147.60	5G	109.80	5G	31.00	4G	26.93	4G	15.35	5G	11.20	5G	9.80	4G
2	保育施設	三鷹市立新川保育園	93.80	4G	35.60	5G	106.80	5G	12.57	4G	20.57	4G	19.30	5G	2.13	5G	11.20	4G
3	保育施設	三鷹市立中原保育園	41.43	4G	340.30	5G	83.13	5G	38.03	4G	9.27	4G	26.03	5G	28.40	5G	45.43	4G
4	保育施設	三鷹市立上連雀保育園	137.13	4G	167.37	5G	108.30	5G	51.40	4G	23.13	4G	44.83	5G	37.83	5G	53.83	4G
5	公園	牟礼の里公園	33.40	4G	156.80	5G	283.63	5G	43.90	4G	10.47	4G	23.20	5G	28.57	5G	12.30	4G
6	学校施設	都立三鷹中等教育学校	27.93	4G	38.27	5G	84.23	5G	29.53	4G	26.67	4G	1.90	5G	4.03	5G	41.47	4G
7	学校施設	三鷹市立北野小学校	31.97	5G	52.53	5G	46.63	5G	17.77	4G	2.17	5G	4.10	5G	15.20	5G	19.33	4G
8	公民館等	井口コミュニティ・センター	56.00	4G	51.60	5G/4G	7.83	4G	98.10	5G	10.80	4G	8.23	5G/4G	0.73	4G	17.20	5G

所見

●低スループット施設（ダウンロード5Mbps以下、アップロード1Mbps以下）1箇所あり
No.8　井口コミュニティ・センター　C社：平均UL　0.73Mbps、RSRP　-101dBm 弱い

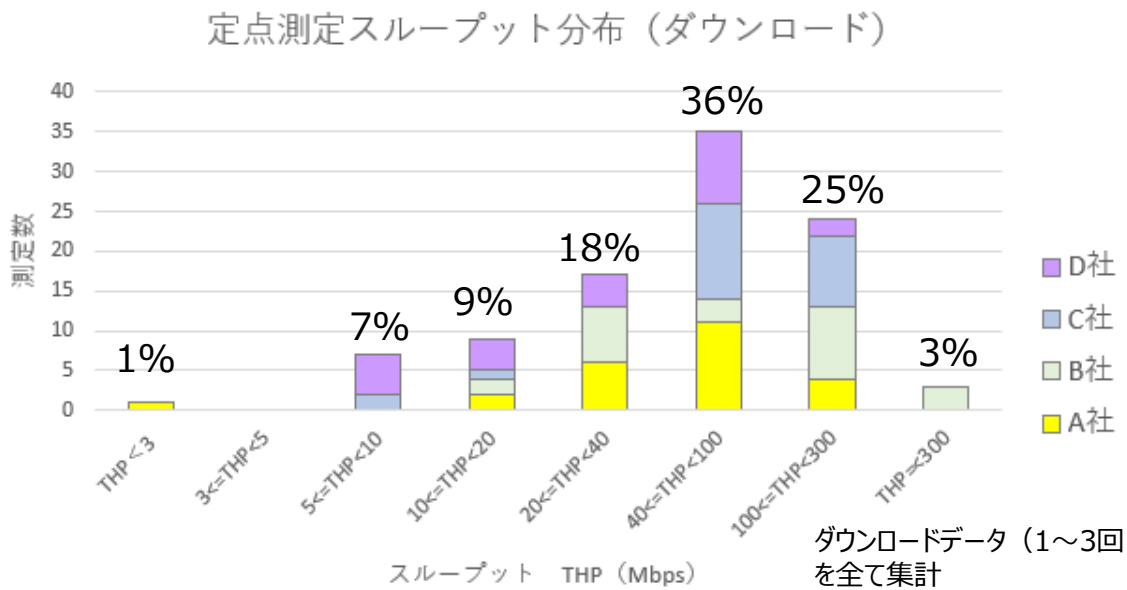

ダウンロードデータ（1～3回目）
を全て集計

※ 総務省「移動系通信事業者が提供するインターネット接続サービスの実効速度計測手法及び利用者への情報提供手法等に関するガイドライン」に基づき、同一地点の計測回数を3回とし、平均を値とする。
※「表示」列には、各測定時に接続した通信規格の種類（５Ｇ、４Ｇ、３Ｇ）を表記（3回のうち重複したものはまとめて表記 ）
【例：１回目の測定結果が５Ｇ、２回目と３回目の測定結果が４Ｇならば、「５Ｇ／４Ｇ」】
測定手法の違いから、カバレッジ走行調査と調査地点が近傍であっても通信規格が異なる場合がある

2.9 府中市

府中市　調査結果まとめ

所見	音声・データ共に高画質なコンテンツも使用できると想定される 一部多磨霊園内に弱電界あり

エリアカバレッジ走行測定

自治体	圏内				圏外
		5G	4G	3G	
北多摩地域全体	100%	15.1%	84.9%	0%	0%
09府中市	100%	17.9%	82.1%	0%	0%

A社				B社				C社				D社			
5G	4G	3G	圏外	5G	4G	3G	圏外	5G	4G	3G	圏外	5G	4G	3G	圏外
12.9%	87.1%	0.0%	0.0%	34.2%	65.8%	0.0%	0.0%	22.7%	77.3%	0.0%	0.0%	1.7%	98.3%	0.0%	0.0%

スループット定点測定

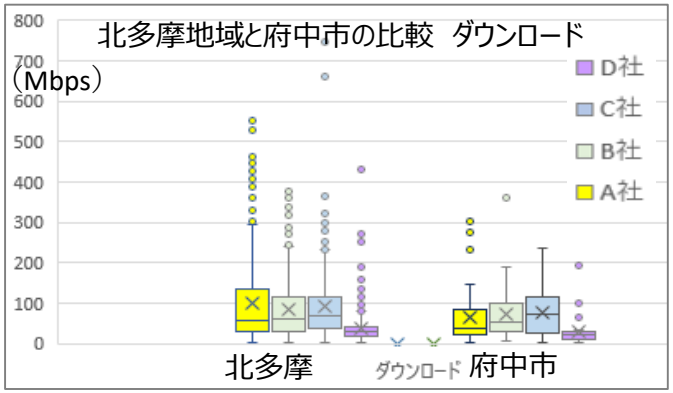

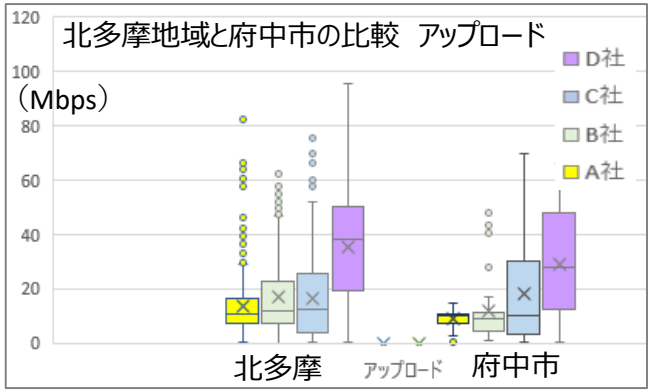

自治体	ダウンロード(DL)通信速度（平均）		アップロード(UL)通信速度（平均）	
	5G	4G	5G	4G
北多摩	121.8	50.2	21.2	20.0
府中市	96.9	34.1	19.0	15.5

（Mbps）

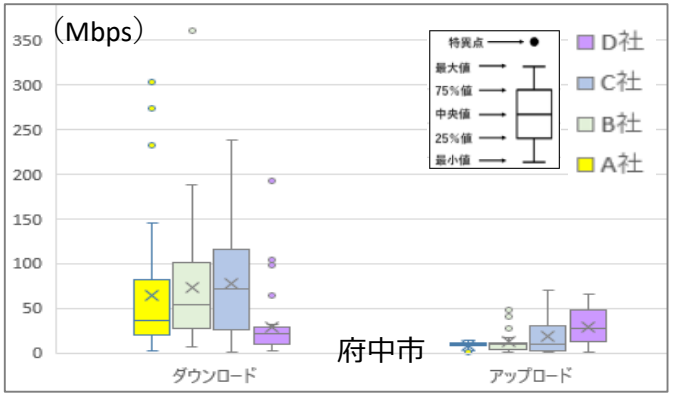

	ダウンロード（DL）Mbps				アップロード（UL）Mbps			
	A社	B社	C社	D社	A社	B社	C社	D社
最大値	303.1	361.2	237.9	192.2	14.7	47.7	69.8	66.2
75%値	72.0	95.7	114.1	27.7	10.9	11.4	30.1	47.4
平均値	64.6	73.4	77.4	28.8	8.8	12.1	18.3	28.9
中央値	36.9	54.2	71.8	21.4	10.1	9.2	10.0	27.8
25%値	20.2	29.4	26.7	9.7	7.8	4.8	3.0	12.5
最小値	1.7	6.8	0.2	1.7	0.1	1.0	0.4	0.2

施設	調査数	5G接続
官公庁	2	2
公民館	3	1
学校施設	3	3
医療施設	1	1
鉄道駅	0	0
公園	1	1
その他	2	2
計	12	10

2.9 府中市 ①エリアカバレッジ走行測定結果

府中市　①エリアカバレッジ走行測定結果　4社合算結果　＜通信方式＞

集計方法：4社測定サンプルを合算し、通信方式ごとの割合

5G	4G	3G	圏外
17.9%	82.1%	0%	0%

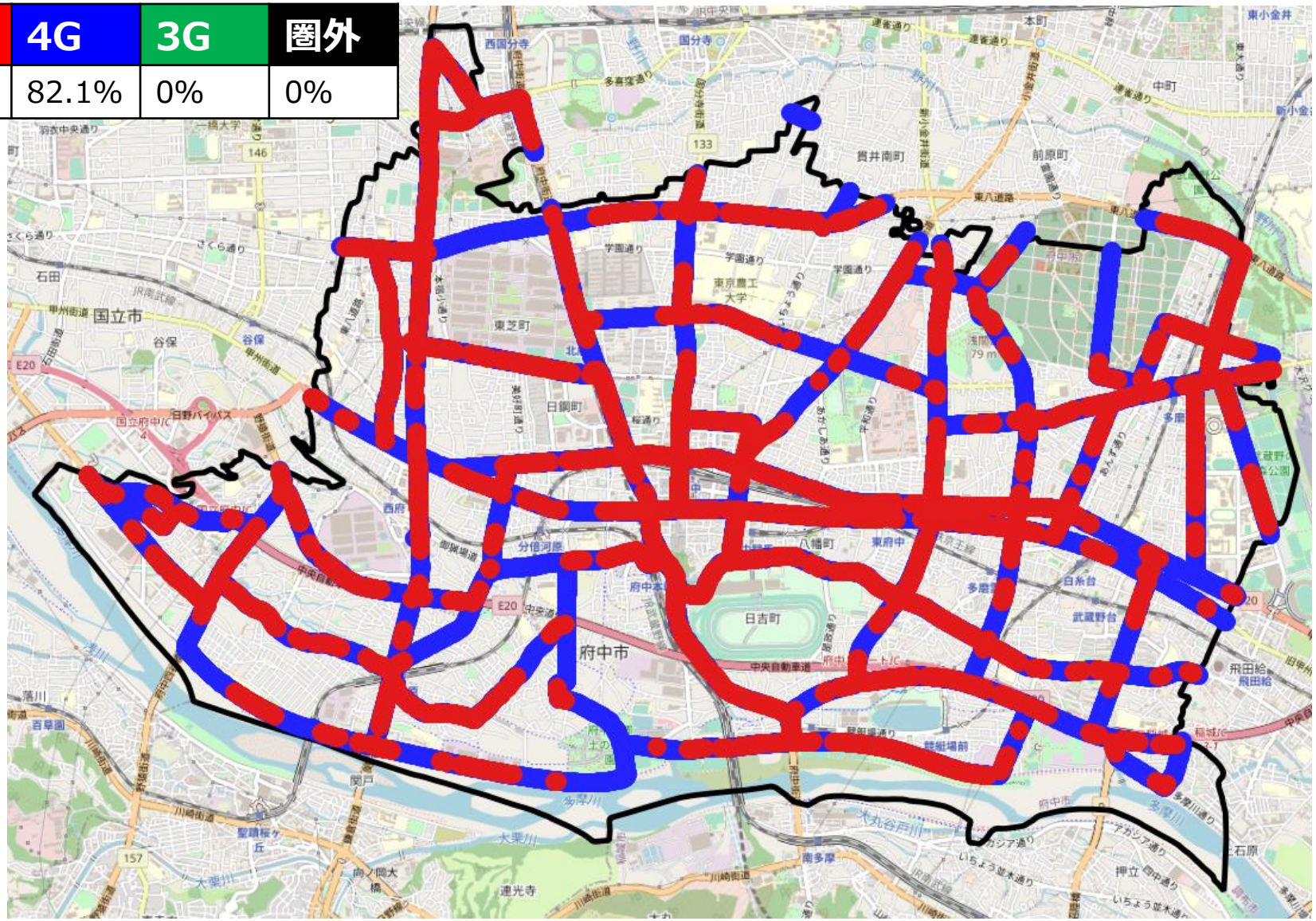

5Gエリアを優先して表示

縮尺1：40000

出典：OpenStreetMap

府中市　①エリアカバレッジ走行測定結果　＜通信方式＞

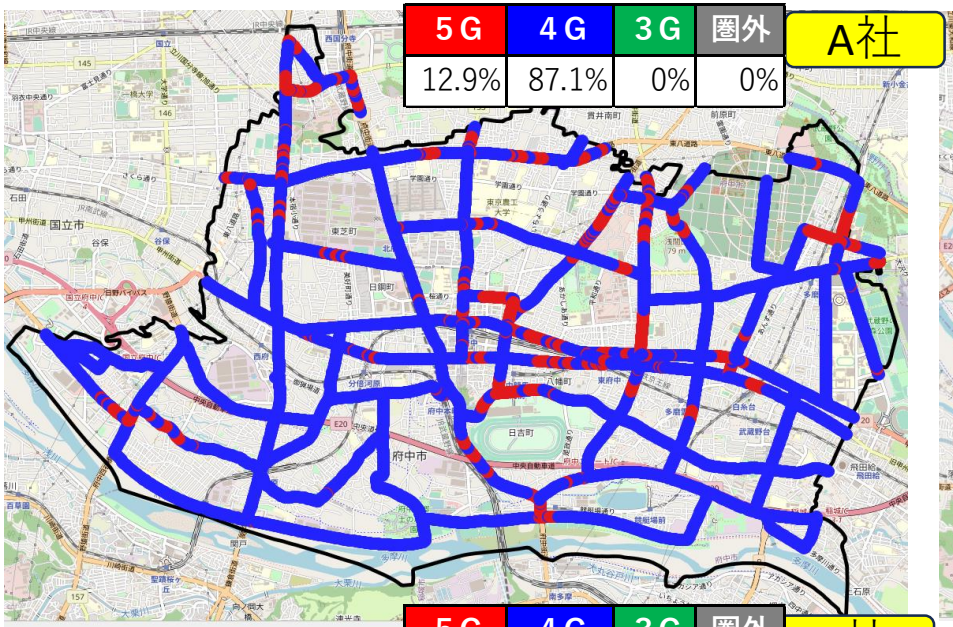

5G	4G	3G	圏外
12.9%	87.1%	0%	0%

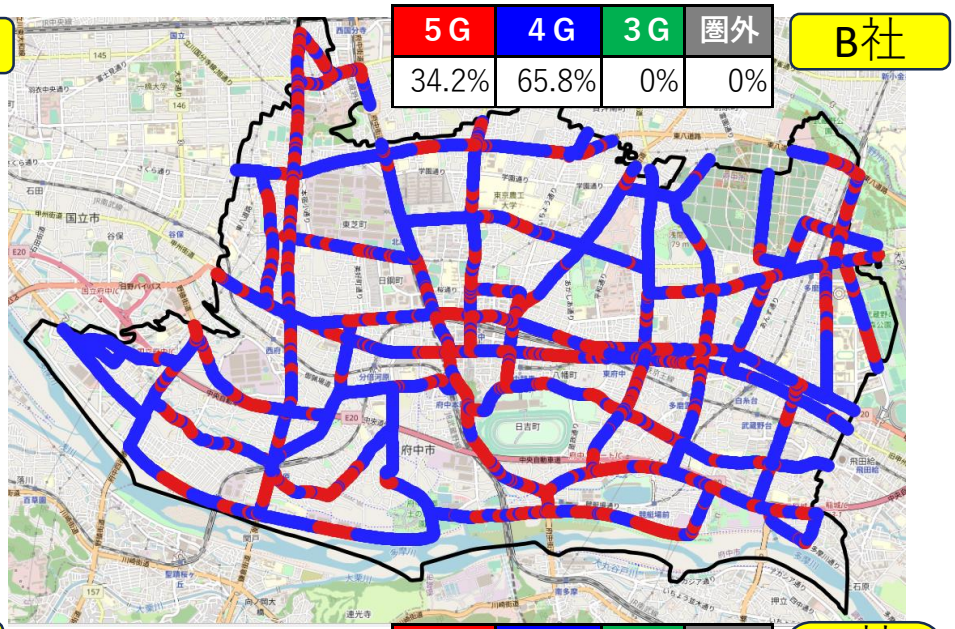

5G	4G	3G	圏外
34.2%	65.8%	0%	0%

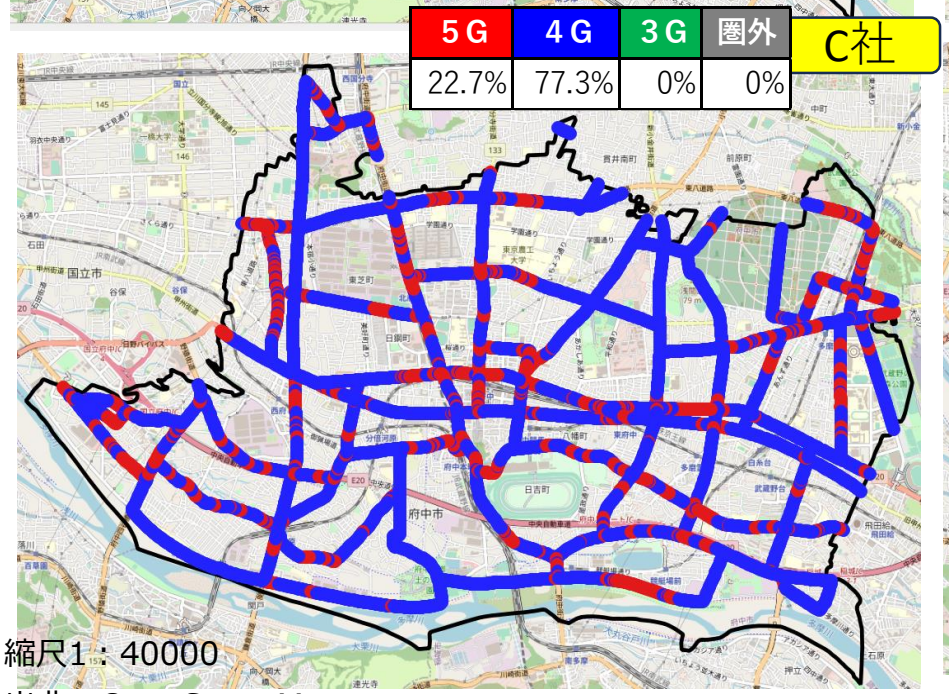

5G	4G	3G	圏外
22.7%	77.3%	0%	0%

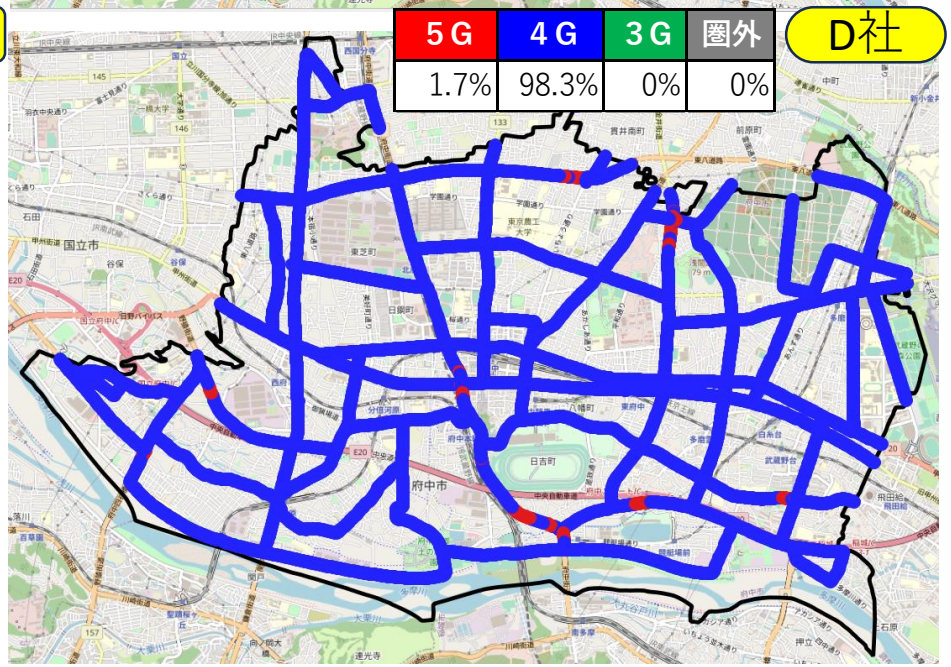

5G	4G	3G	圏外
1.7%	98.3%	0%	0%

縮尺1：40000

出典：OpenStreetMap

2.9 府中市 ②スループット定点測定結果

府中市　②スループット定点測定結果　＜測定施設一覧＞

No,	分類	施設名
1	官公庁	府中市中央防災センター
2	公民館等	府中市立府中の森市民聖苑
3	公民館等	府中市立特別養護老人ホームあさひ苑
4	官公庁	府中市役所
5	学校施設	都立府中東高等学校
6	学校施設	府中市立府中第二中学校
7	運動施設	府中市立総合体育館
8	医療施設	東京都立多摩総合医療センター
9	図書館	府中市立四谷図書館
10	公民館等	府中市是政文化センター
11	学校施設	府中市立本宿小学校
12	公園	武蔵野の森公園

出典：OpenStreetMap

府中市　②スループット定点測定　＜通信事業者別平均結果＞

（速度単位：Mbps）

No,	分類	施設名	ダウンロード								アップロード							
			A社		B社		C社		D社		A社		B社		C社		D社	
			速度	表示	速度	表示	速度	表示	速度	表示	速度	表示	速度	表示	速度	表示	速度	表示
1	官公庁	府中市中央防災センター	270.03	5G	204.53	5G	94.43	5G	73.00	4G	8.07	5G	6.27	5G	33.90	5G	53.70	4G
2	公民館等	府中市立府中の森市民聖苑	124.47	4G	24.73	4G	30.03	4G	21.53	4G	10.33	4G	2.40	4G	7.00	4G	23.17	4G
3	公民館等	府中市立特別養護老人ホームあさひ苑	11.63	4G	100.37	4G	22.37	4G	14.93	4G	2.97	4G	9.63	4G	2.47	4G	1.63	4G
4	官公庁	府中市役所	52.60	4G	36.83	5G	117.53	5G	77.00	5G	10.93	4G	11.57	5G	68.33	5G	43.10	5G
5	学校施設	都立府中東高等学校	20.87	4G	154.47	5G	136.50	5G	27.53	4G	8.83	4G	10.40	5G	3.83	5G	31.37	4G
6	学校施設	府中市立府中第二中学校	21.67	5G/4G	49.57	5G	53.97	5G/4G	10.30	4G	9.13	5G/4G	9.10	5G	4.53	5G/4G	17.47	4G
7	運動施設	府中市立総合体育館	38.70	4G	59.97	5G	55.20	5G/4G	14.33	4G	14.00	4G	27.93	5G	14.57	5G/4G	6.97	4G
8	医療施設	東京都立多摩総合医療センター	4.47	5G/4G	21.47	5G	0.40	4G	27.27	4G	0.30	5G/4G	1.37	5G	0.40	4G	11.83	4G
9	図書館	府中市立四谷図書館	32.57	5G	26.83	5G	37.90	4G	23.57	4G	9.63	5G	9.87	5G	7.23	4G	50.37	4G
10	公民館等	府中市是政文化センター	41.33	4G	71.97	5G	35.37	4G	24.33	4G	10.30	4G	43.77	5G	10.63	4G	27.60	4G
11	学校施設	府中市立本宿小学校	121.83	5G	16.57	5G	231.87	5G	22.53	4G	10.20	5G	5.37	5G	42.43	5G	32.03	4G
12	公園	武蔵野の森公園	35.40	4G	113.83	5G/4G	113.73	5G	9.23	4G	10.70	4G	7.17	5G/4G	24.00	5G	46.97	4G

所見

●低スループット施設（ダウンロード5Mbps以下、アップロード1Mbps以下）1箇所あり

No.8　東京都立多摩総合医療センター　　地形：武蔵台地で周りより高台に立地

A社：平均DL　4.47Mbps、平均UL　0.3Mbps　RSRP　-104dBm 弱い

C社　：平均DL　0.40Mbps、平均UL　0.4Mbps　RSRP　-103dBm 弱い

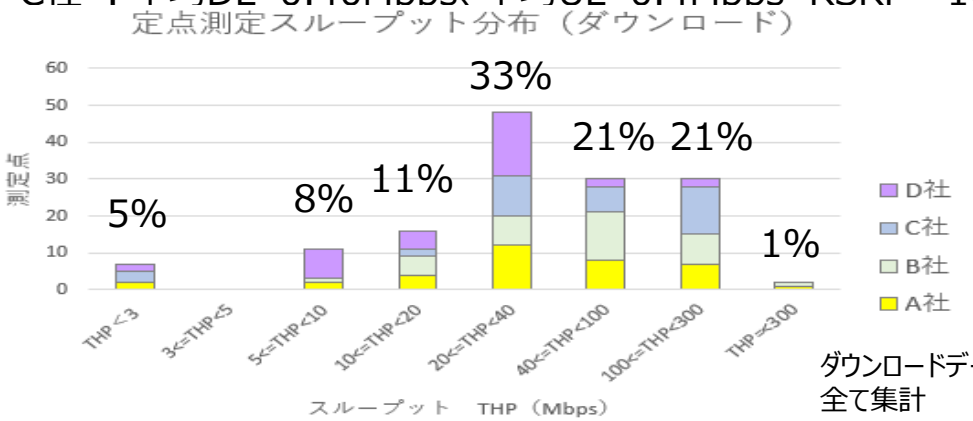

ダウンロードデータ（1～3回目）を全て集計

※ 総務省「移動系通信事業者が提供するインターネット接続サービスの実効速度計測手法及び利用者への情報提供手法等に関するガイドライン」に基づき、同一地点の計測回数を3回とし、平均を値とする。
※「表示」列には、各測定時に接続した通信規格の種類（５Ｇ、４Ｇ、３Ｇ）を表記（3回のうち重複したものはまとめて表記 ）
【例：１回目の測定結果が５Ｇ、２回目と３回目の測定結果が４Ｇならば、「５Ｇ／４Ｇ」】
測定手法の違いから、カバレッジ走行調査と調査地点が近傍であっても通信規格が異なる場合がある

2.10 調布市

調布市　調査結果まとめ

所見	音声・データ共に高画質なコンテンツも使用できると想定される 一部神代自然植物公園周辺に弱電界あり

エリアカバレッジ走行測定

自治体	圏内				圏外
		5G	4G	3G	
北多摩地域全体	100%	15.1%	84.9%	0%	0%
10調布市	100%	17.7%	82.3%	0%	0%

A社				B社				C社				D社			
5G	4G	3G	圏外	5G	4G	3G	圏外	5G	4G	3G	圏外	5G	4G	3G	圏外
11.6%	88.4%	0.0%	0.0%	38.3%	61.7%	0.0%	0.0%	20.3%	79.7%	0.0%	0.0%	0.6%	99.4%	0.0%	0.0%

スループット定点測定

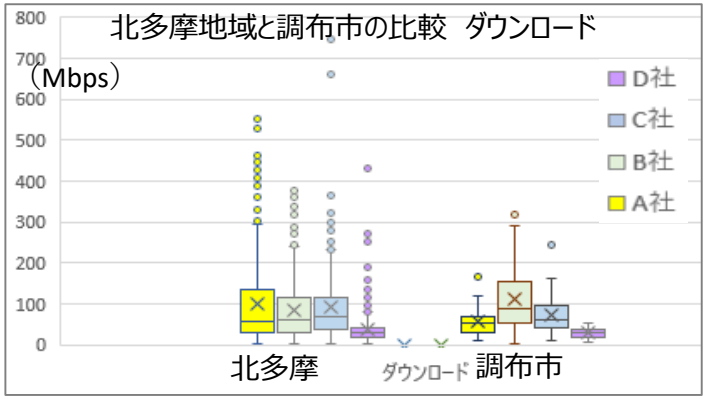

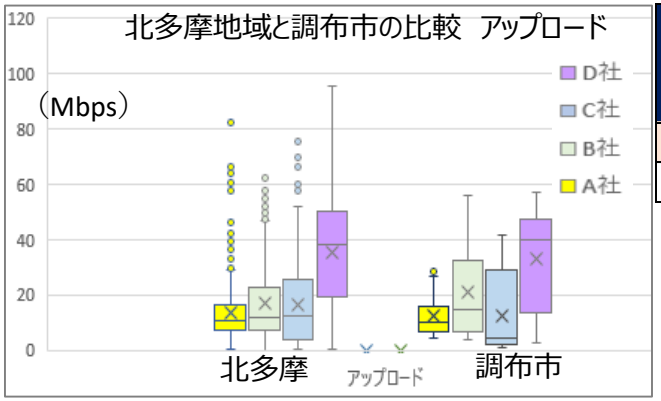

自治体	ダウンロード(DL)通信速度（平均）		アップロード(UL)通信速度（平均）	
	5G	4G	5G	4G
北多摩	121.8	50.2	21.2	20.0
調布市	101.4	47.5	22.7	18.1

（Mbps）

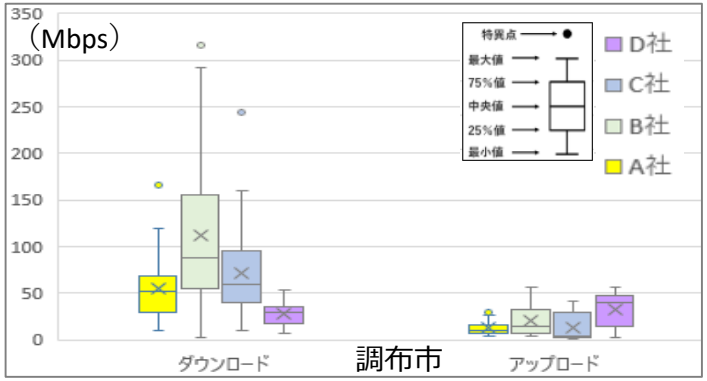

	ダウンロード（DL）Mbps				アップロード（UL）Mbps			
	A社	B社	C社	D社	A社	B社	C社	D社
最大値	166.5	316.6	243.8	52.9	30.8	55.7	41.9	56.9
75%値	68.9	129.6	93.7	34.7	15.5	26.7	27.6	47.2
平均値	54.8	112.2	71.9	27.9	12.4	20.9	12.6	33.0
中央値	51.8	88.1	60.1	30.0	9.9	14.8	4.3	39.9
25%値	29.6	55.1	44.1	17.3	7.6	7.1	2.4	14.7
最小値	9.6	1.9	9.7	7.0	4.1	3.9	1.0	2.5

施設	調査数	5G接続
官公庁	1	1
公民館	2	1
学校施設	5	4
医療施設	0	0
鉄道駅	0	0
公園	1	1
その他	2	2
計	11	9

2.10　調布市　①エリアカバレッジ走行測定結果

調布市　①エリアカバレッジ走行測定結果　4社合算結果　＜通信方式＞

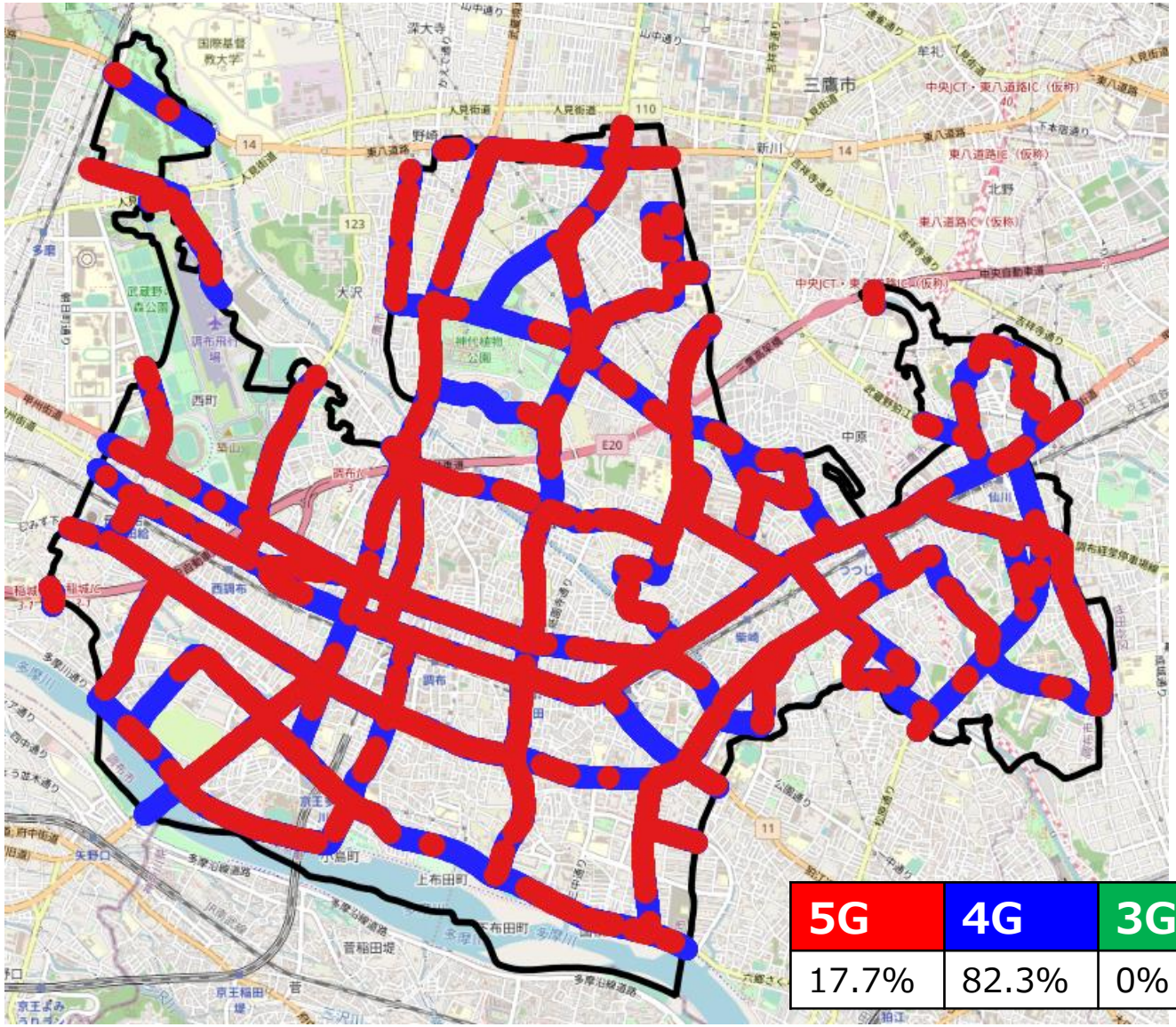

5G	4G	3G	圏外
17.7%	82.3%	0%	0%

集計方法：4社測定サンプルを合算し、通信方式ごとの割合

縮尺1：38000

出典：OpenStreetMap

5Gエリアを優先して表示

調布市　①エリアカバレッジ走行測定結果　＜通信方式＞

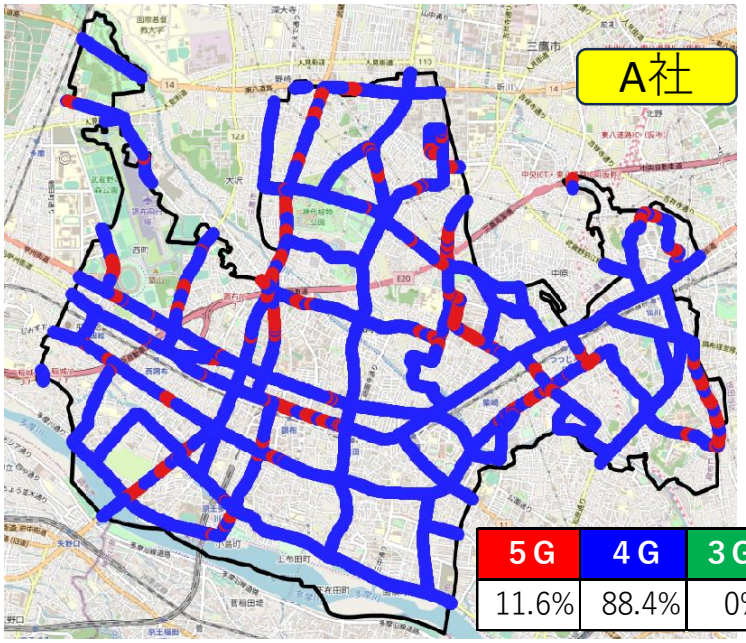

5G	4G	3G	圏外
11.6%	88.4%	0%	0%

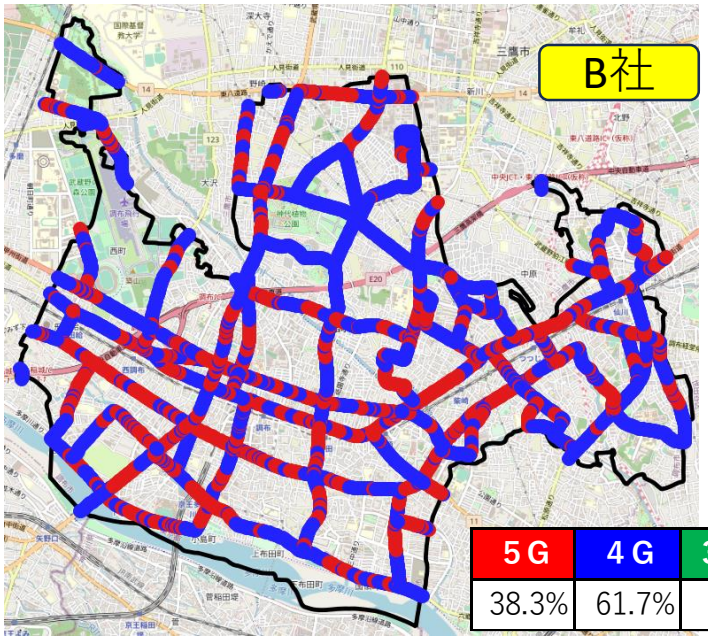

5G	4G	3G	圏外
38.3%	61.7%	0%	0%

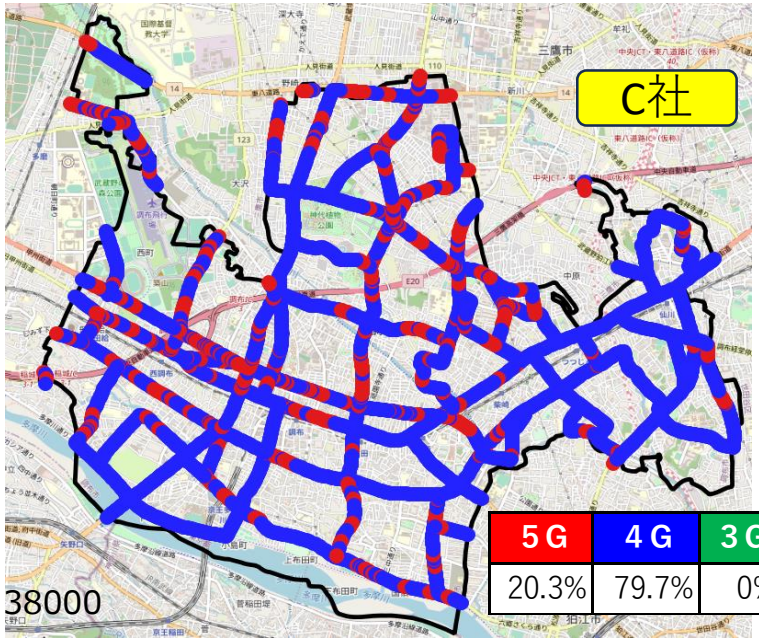

5G	4G	3G	圏外
20.3%	79.7%	0%	0%

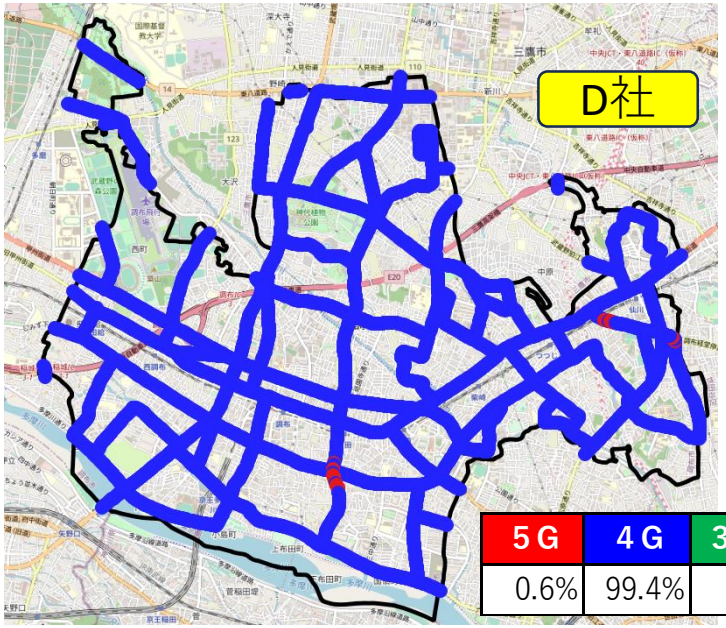

5G	4G	3G	圏外
0.6%	99.4%	0%	0%

縮尺1：38000

出典：OpenStreetMap

2.10　調布市　②スループット定点測定結果

調布市　②スループット定点測定結果　＜測定施設一覧＞

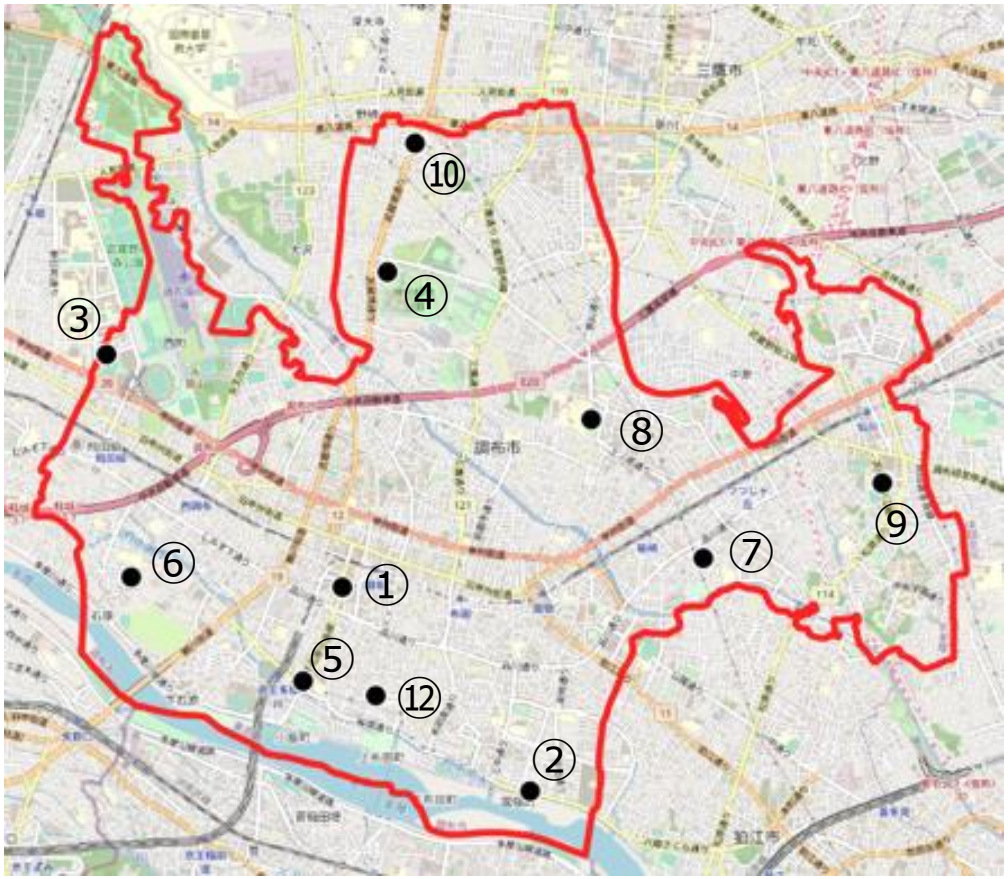

No,	分類	施設名
1	官公庁	調布市役所　市庁舎
2	公民館等	多摩川自然情報館
3	公民館等	調布市デイセンターまなびや
4	公園	東京都立神代植物公園
5	学校施設	都立調布南高校
6	図書館	調布市立図書館 宮の下分館
7	運動施設	大町スポーツ施設
8	学校施設	神代中学校
9	学校施設	都立神代高等学校
10	学校施設	都立調布北高校
11	学校施設	布田小学校

出典：OpenStreetMap

調布市　②スループット定点測定　＜通信事業者別平均結果＞

（速度単位：Mbps）

No,	分類	施設名	ダウンロード								アップロード							
			A社		B社		C社		D社		A社		B社		C社		D社	
			速度	表示	速度	表示	速度	表示	速度	表示	速度	表示	速度	表示	速度	表示	速度	表示
1	官公庁	調布市役所　市庁舎	116.83	5G	20.23	5G/4G	86.90	5G	36.33	4G	24.63	5G	6.20	5G/4G	30.13	5G	56.20	4G
2	公民館等	多摩川自然情報館	94.23	4G	51.27	5G	58.80	5G	30.20	4G	11.77	4G	5.73	5G	1.60	5G	38.63	4G
3	公民館等	調布市デイセンターまなびや	10.67	4G	91.90	4G	52.20	4G	8.73	4G	6.97	4G	5.60	4G	2.80	4G	8.37	4G
4	公園	東京都立神代植物公園	40.13	5G/4G	206.73	5G	62.77	4G	36.53	4G	6.83	5G/4G	54.33	5G	5.23	4G	43.00	4G
5	学校施設	都立調布南高校	32.37	5G	102.43	5G	126.50	4G	37.67	4G	6.83	5G	52.80	5G	4.50	4G	15.60	4G
6	図書館	調布市立図書館 宮の下分館	65.10	4G	294.00	5G	11.27	4G	13.47	4G	10.20	4G	8.73	5G	2.70	4G	2.73	4G
7	運動施設	大町スポーツ施設	74.10	5G/4G	171.97	5G	52.77	5G	23.90	4G	10.80	5G/4G	32.10	5G	40.67	5G	12.97	4G
8	学校施設	神代中学校	35.23	5G/4G	52.67	5G	46.37	4G	27.67	4G	4.97	5G/4G	8.90	5G	9.20	4G	48.77	4G
9	学校施設	都立神代高等学校	42.50	4G	51.23	5G	169.67	4G	36.53	4G	9.70	4G	20.00	5G	2.73	4G	43.47	4G
10	学校施設	都立調布北高校	36.13	4G	114.07	5G	107.33	5G	32.87	4G	15.90	4G	19.70	5G	36.80	5G	49.90	4G
11	学校施設	布田小学校	55.90	4G	78.10	4G	16.70	4G	23.50	4G	27.57	4G	15.47	4G	2.40	4G	43.13	4G

所見

●低スループット施設（ダウンロード5Mbps以下、アップロード1Mbps以下）　なし

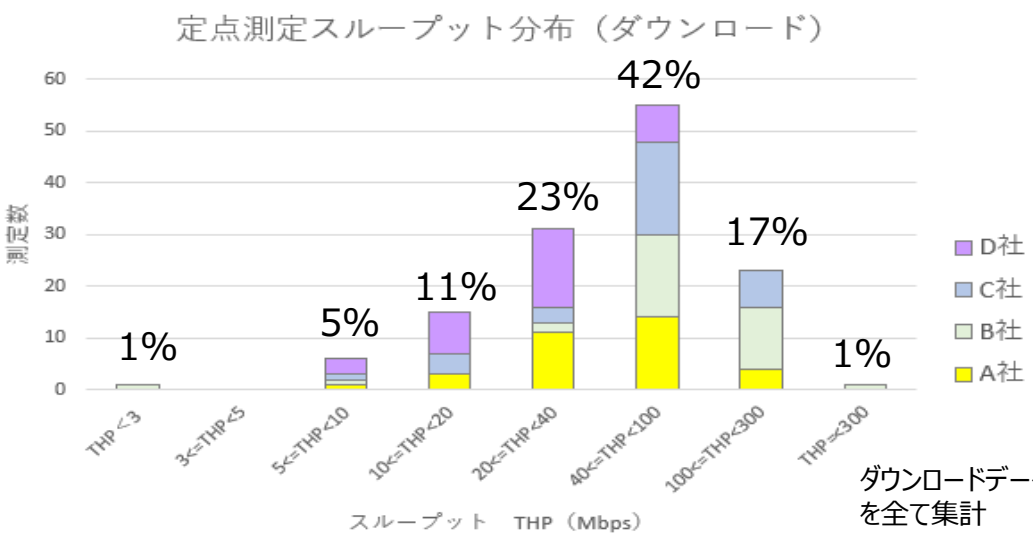

ダウンロードデータ（1～3回目）
を全て集計

※ 総務省「移動系通信事業者が提供するインターネット接続サービスの実効速度計測手法及び利用者への情報提供手法等に関するガイドライン」に基づき、同一地点の計測回数を3回とし、平均を値とする。
※「表示」列には、各測定時に接続した通信規格の種類（５Ｇ、４Ｇ、３Ｇ）を表記（3回のうち重複したものはまとめて表記 ）
【例：１回目の測定結果が５Ｇ、２回目と３回目の測定結果が４Ｇならば、「５Ｇ／４Ｇ」】
測定手法の違いから、カバレッジ走行調査と調査地点が近傍であっても通信規格が異なる場合がある

2.11 小金井市

小金井市　調査結果まとめ

所見	音声・データ共に高画質なコンテンツも使用できると想定される 一部武蔵野公園周辺に弱電界あり

エリアカバレッジ走行測定

自治体	圏内				圏外
		5G	4G	3G	
北多摩地域全体	100%	15.1%	84.9%	0%	0%
11小金井市	100%	16.0%	84.0%	0%	0%

A社				B社				C社				D社			
5G	4G	3G	圏外	5G	4G	3G	圏外	5G	4G	3G	圏外	5G	4G	3G	圏外
11.0%	89.0%	0.0%	0.0%	36.2%	63.8%	0.0%	0.0%	16.4%	83.6%	0.0%	0.0%	0.6%	99.4%	0.0%	0.0%

スループット定点測定

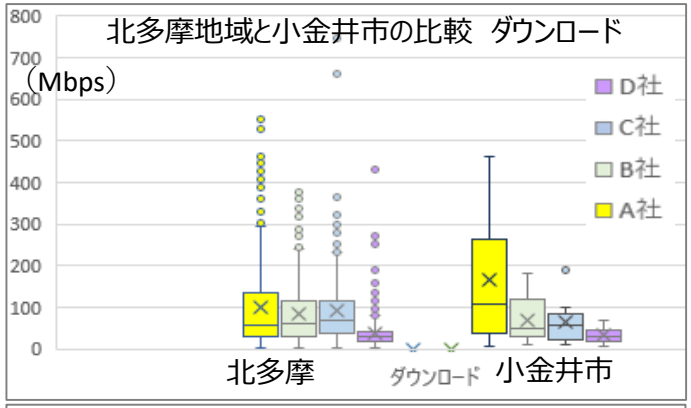

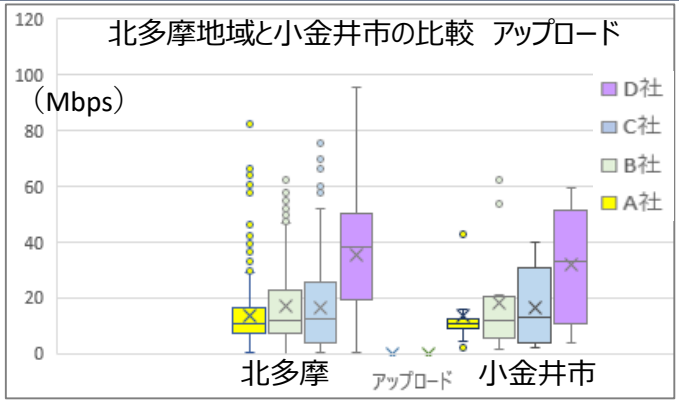

自治体	ダウンロード(DL)通信速度（平均）		アップロード(UL)通信速度（平均）	
	5G	4G	5G	4G
北多摩	121.8	50.2	21.2	20.0
小金井市	133.7	62.5	25.4	17.7

（Mbps）

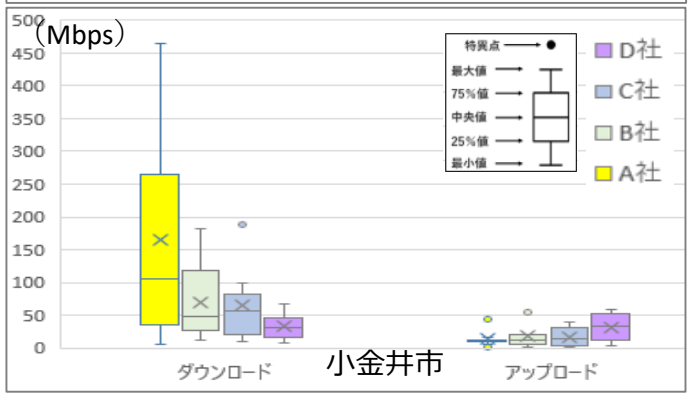

	ダウンロード（DL）Mbps				アップロード（UL）Mbps			
	A社	B社	C社	D社	A社	B社	C社	D社
最大値	464.3	181.9	192.9	66.7	43.5	62.2	39.7	59.6
75%値	243.8	112.3	80.7	41.3	11.9	20.2	29.2	49.1
平均値	165.9	68.5	65.0	33.8	13.4	18.4	16.3	31.7
中央値	106.0	48.7	57.1	30.5	10.8	11.9	13.0	33.0
25%値	40.3	30.9	22.2	19.9	9.1	6.0	4.3	11.2
最小値	5.9	11.3	9.3	7.5	2.2	1.7	2.0	3.7

施設	調査数	5G接続
官公庁	2	1
公民館	0	0
学校施設	1	1
医療施設	0	0
鉄道駅	0	0
公園	2	1
その他	1	1
計	6	4

2.11　小金井市　①エリアカバレッジ走行測定結果

小金井市　①エリアカバレッジ走行測定結果　4社合算結果　＜通信方式＞

集計方法：4社測定サンプルを合算し、通信方式ごとの割合

5G	4G	3G	圏外
16.0%	84.0%	0%	0%

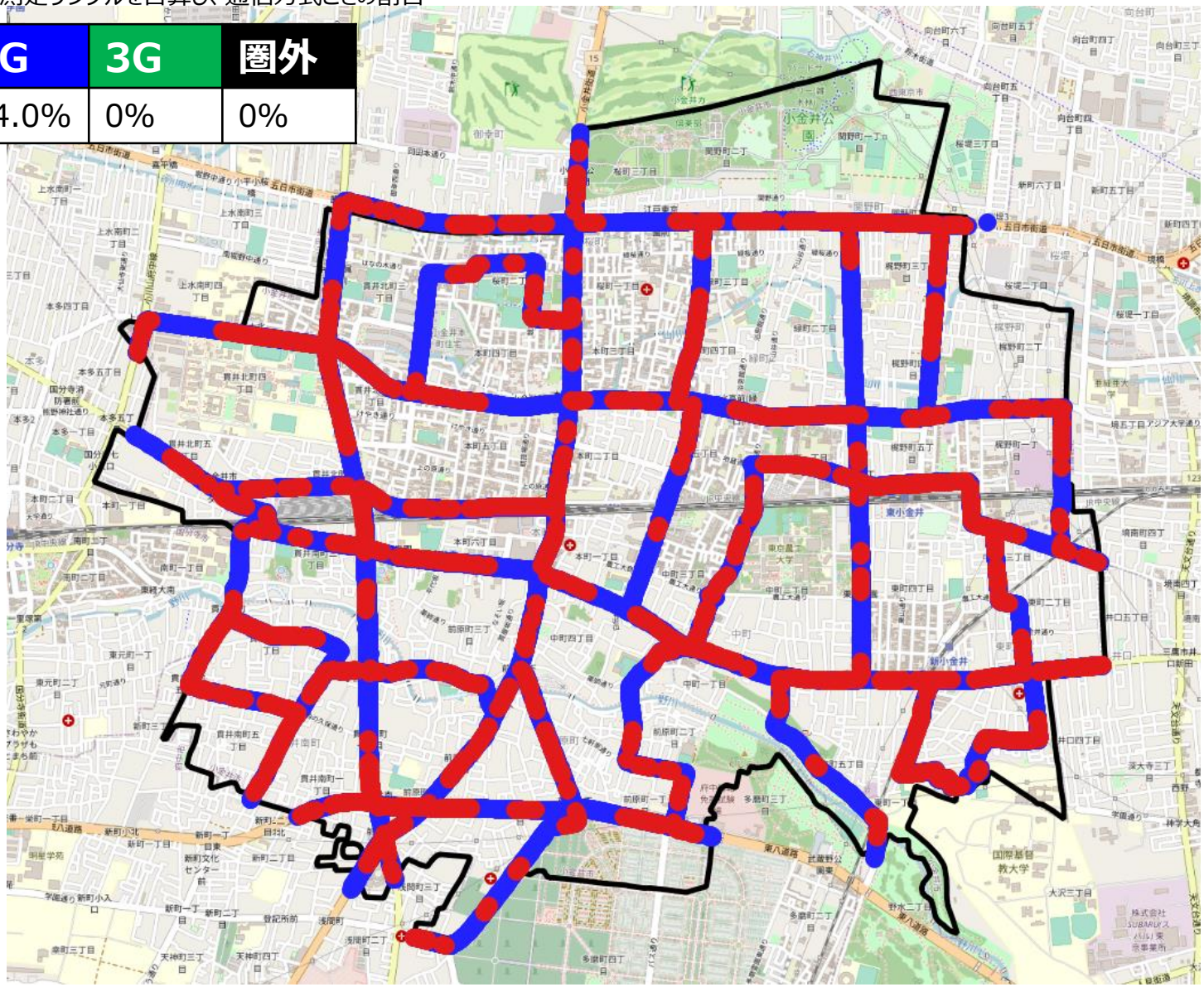

縮尺1：23600

出典：OpenStreetMap

5Gエリアを優先して表示

小金井市　①エリアカバレッジ走行測定結果　＜通信方式＞

A社

5G	4G	3G	圏外
11.0%	89.0%	0%	0%

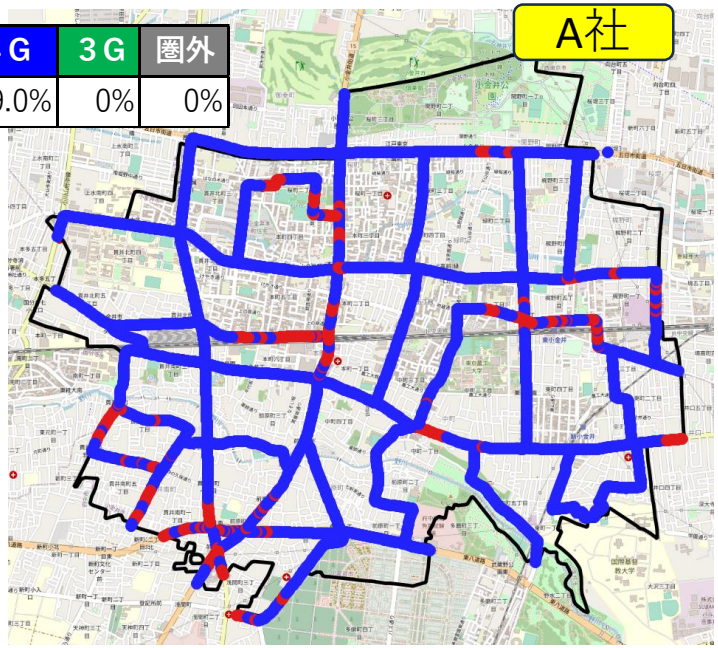

B社

5G	4G	3G	圏外
36.2%	63.8%	0%	0%

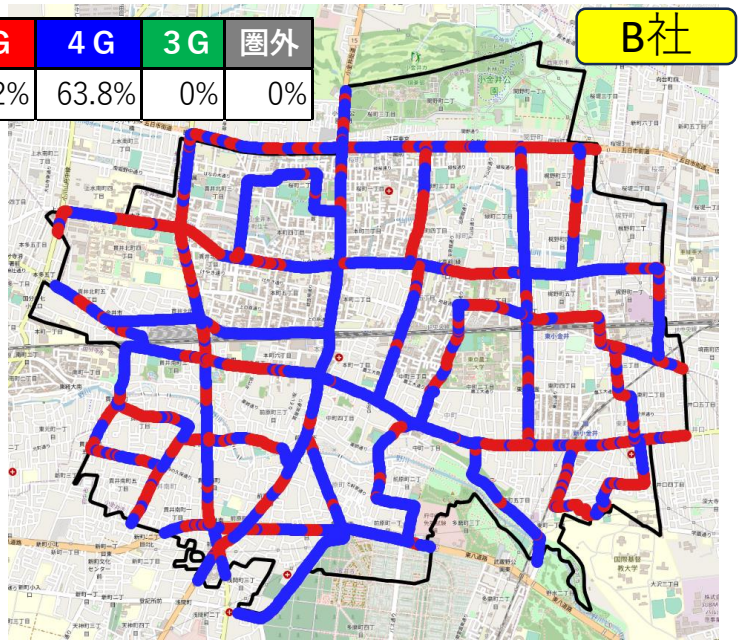

C社

5G	4G	3G	圏外
16.4%	83.6%	0%	0%

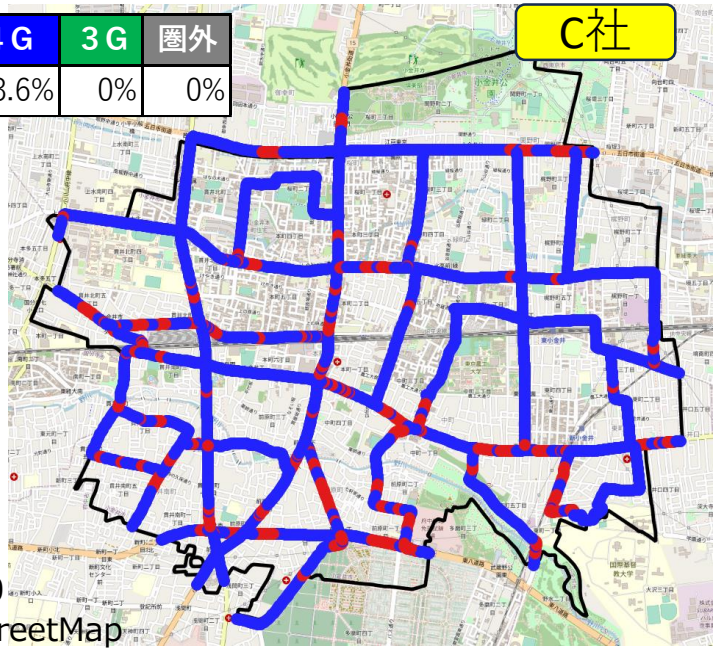

D社

5G	4G	3G	圏外
0.6%	99.4%	0%	0%

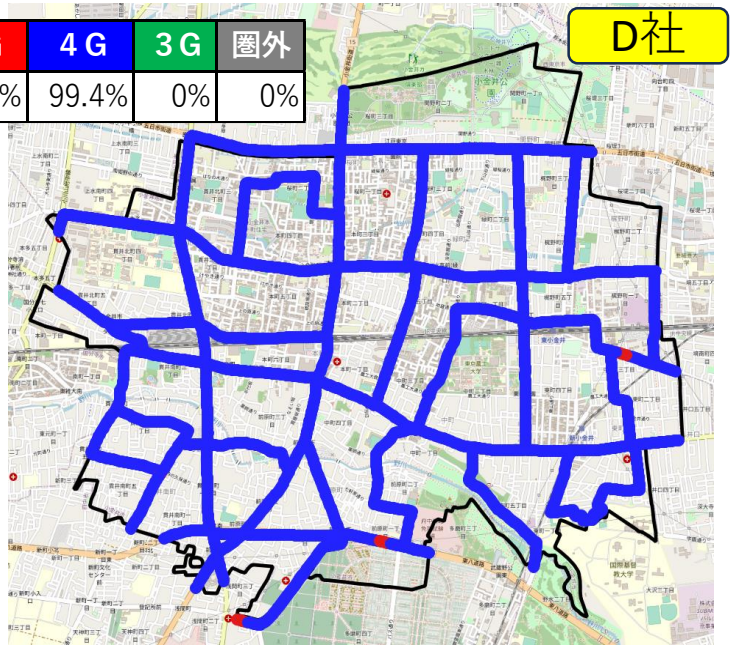

縮尺1：23600
出典：OpenStreetMap

2.11　小金井市　②スループット定点測定結果

小金井市　②スループット定点測定結果　＜測定施設一覧＞

No,	分類	施設名
1	運動施設	小金井市総合体育館
2	官公庁	小金井市役所本庁舎
3	官公庁	小金井市役所第二庁舎
4	公園	梶野公園
5	公園	小金井公園
6	学校施設	小金井市立南小学校

出典：OpenStreetMap

小金井市　②スループット定点測定　＜通信事業者別平均結果＞

（速度単位：Mbps）

No,	分類	施設名	ダウンロード								アップロード							
			A社		B社		C社		D社		A社		B社		C社		D社	
			速度	表示	速度	表示	速度	表示	速度	表示	速度	表示	速度	表示	速度	表示	速度	表示
1	運動施設	小金井市総合体育館	82.57	5G/4G	47.43	5G	74.10	4G	26.83	4G	10.47	5G/4G	3.70	5G	3.90	4G	8.53	4G
2	官公庁	小金井市役所本庁舎	262.90	4G	74.13	5G	12.90	4G	20.50	4G	8.57	4G	5.47	5G	9.13	4G	10.20	4G
3	官公庁	小金井市役所第二庁舎	144.27	4G	77.77	4G	21.03	4G	34.17	4G	10.70	4G	20.27	4G	15.97	4G	28.07	4G
4	公園	梶野公園	440.47	5G	33.93	5G	81.73	5G	50.20	4G	33.97	5G	57.00	5G	35.90	5G	48.67	4G
5	公園	小金井公園	54.77	4G	23.60	4G	57.83	4G	46.87	4G	12.77	4G	11.93	4G	2.27	4G	58.73	4G
6	学校施設	小金井市立南小学校	10.70	4G	153.90	5G/4G	142.33	5G	24.50	4G	4.03	4G	11.83	5G/4G	30.77	5G	35.93	4G

所見

●低スループット施設（ダウンロード5Mbps以下、アップロード1Mbps以下）　なし

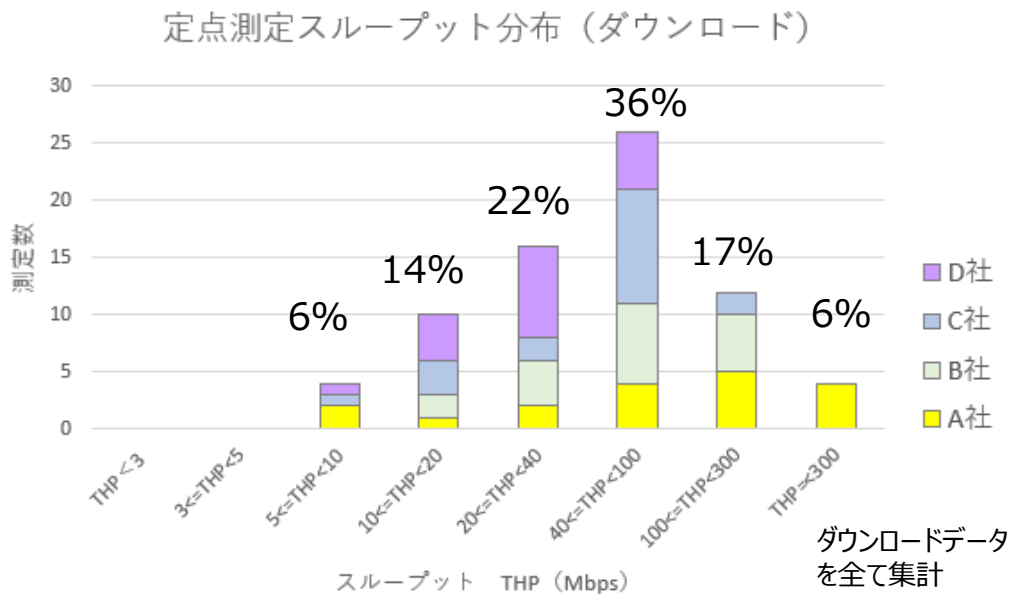

ダウンロードデータ（1～3回目）
を全て集計

※ 総務省「移動系通信事業者が提供するインターネット接続サービスの実効速度計測手法及び利用者への情報提供手法等に関するガイドライン」に基づき、同一地点の計測回数を3回とし、平均を値とする。
※「表示」列には、各測定時に接続した通信規格の種類（５Ｇ、４Ｇ、３Ｇ）を表記（3回のうち重複したものはまとめて表記 ）
【例：１回目の測定結果が５Ｇ、２回目と３回目の測定結果が４Ｇならば、「５Ｇ／４Ｇ」】
測定手法の違いから、カバレッジ走行調査と調査地点が近傍であっても通信規格が異なる場合がある

2.12 狛江市

狛江市　調査結果まとめ

所見	音声・データ共に高画質なコンテンツも使用できると想定される

エリアカバレッジ走行測定

自治体	圏内				圏外
		5G	4G	3G	
北多摩地域全体	100%	15.1%	84.9%	0%	0%
12狛江市	100%	14.4%	85.6%	0%	0%

A社				B社				C社				D社			
5G	4G	3G	圏外	5G	4G	3G	圏外	5G	4G	3G	圏外	5G	4G	3G	圏外
12.2%	87.8%	0.0%	0.0%	25.7%	74.3%	0.0%	0.0%	19.5%	80.5%	0.0%	0.0%	0.1%	99.9%	0.0%	0.0%

スループット定点測定

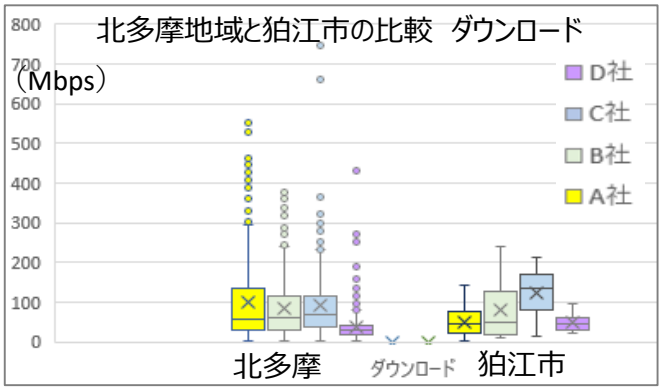

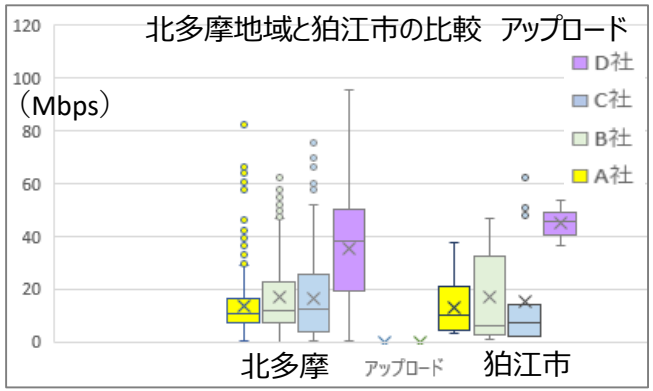

自治体	ダウンロード(DL) 通信速度（平均）		アップロード(UL) 通信速度（平均）	
	5G	4G	5G	4G
北多摩	121.8	50.2	21.2	20.0
狛江市	105.3	67.3	28.4	20.6

（Mbps）

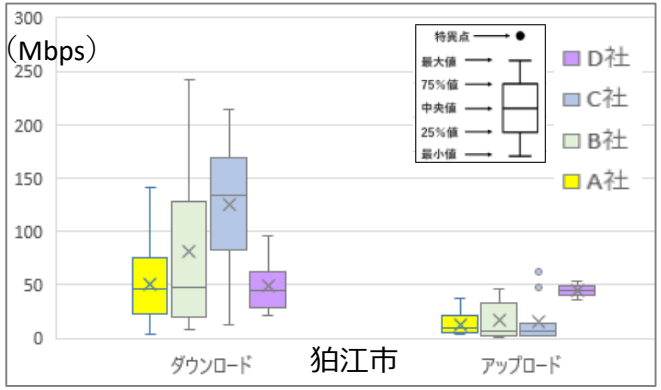

	ダウンロード（DL）Mbps				アップロード（UL）Mbps			
	A社	B社	C社	D社	A社	B社	C社	D社
最大値	141.1	241.5	213.8	95.8	37.9	46.8	62.1	53.9
75%値	69.1	125.4	168.9	56.7	18.3	32.3	12.2	49.1
平均値	50.5	81.3	124.4	48.6	12.7	17.0	15.1	45.1
中央値	45.8	47.9	134.5	44.4	10.1	6.0	7.1	45.4
25%値	31.6	22.6	92.2	32.5	4.7	2.6	2.1	41.0
最小値	3.9	8.1	12.9	20.8	3.2	0.7	2.0	36.2

施設	調査数	5G接続
官公庁	1	1
公民館	1	1
学校施設	1	1
医療施設	1	1
鉄道駅	0	0
公園	0	0
その他	1	1
計	5	5

2.12　狛江市　①エリアカバレッジ走行測定結果

狛江市　①エリアカバレッジ走行測定結果　4社合算結果　＜通信方式＞

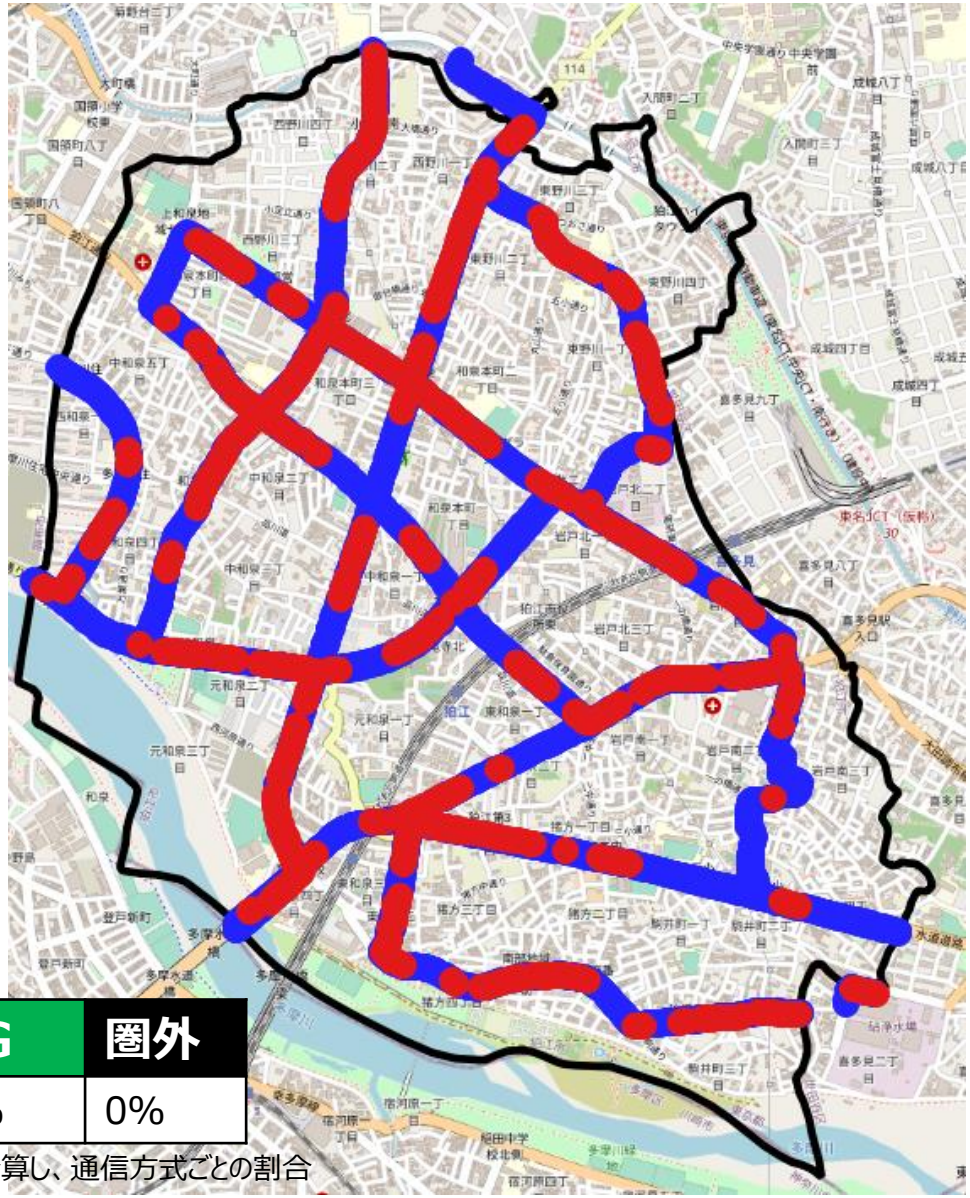

5G	4G	3G	圏外
14.4%	85.6%	0%	0%

集計方法：4社測定サンプルを合算し、通信方式ごとの割合

縮尺1：25000

出典：OpenStreetMap

5Gエリアを優先して表示

狛江市　①エリアカバレッジ走行測定結果　＜通信方式＞

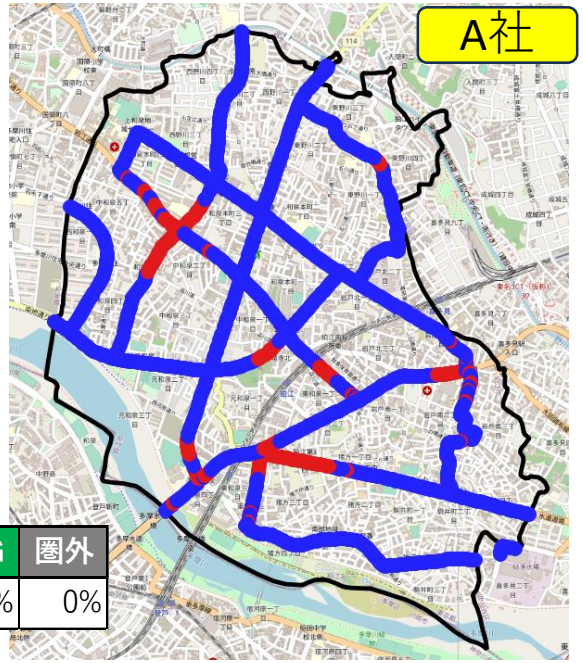

5G	4G	3G	圏外
12.2%	87.8%	0%	0%

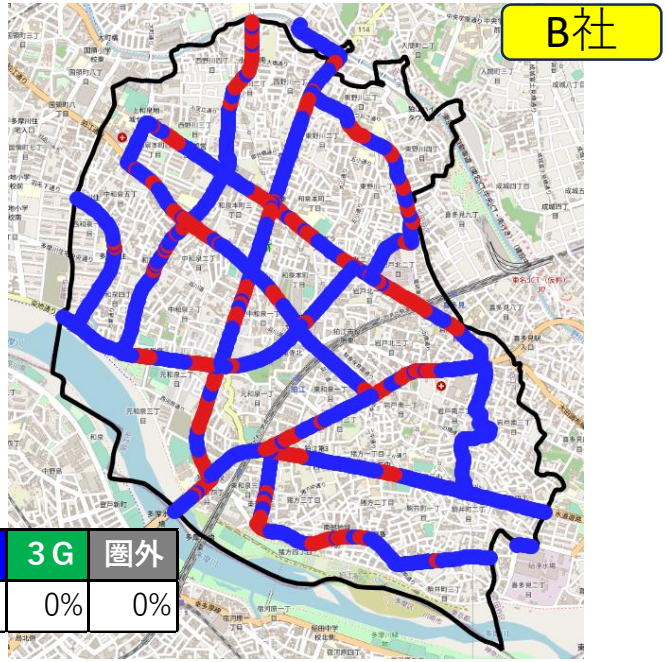

5G	4G	3G	圏外
25.7%	74.3%	0%	0%

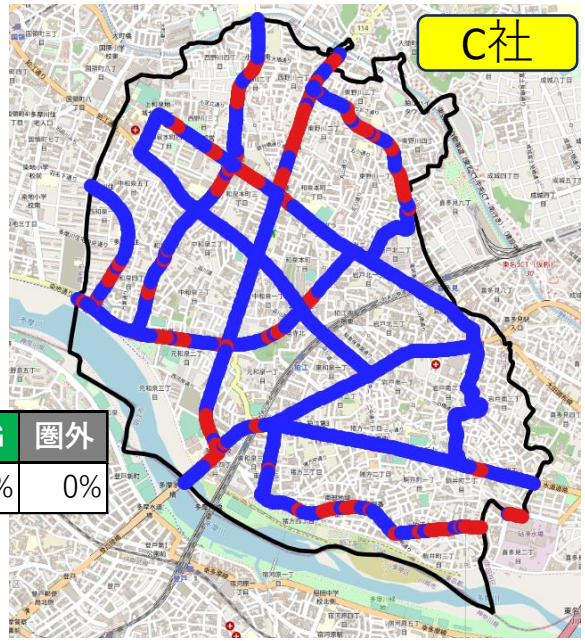

5G	4G	3G	圏外
19.5%	80.5%	0%	0%

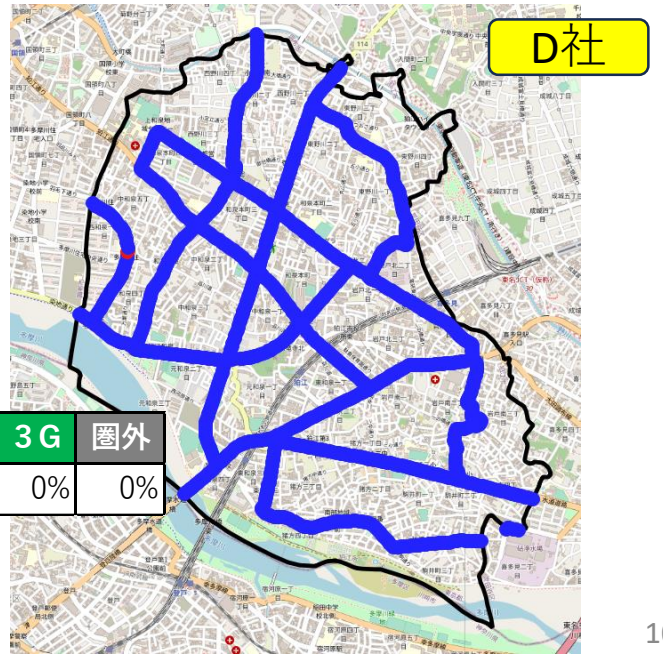

5G	4G	3G	圏外
0.1%	99.9%	0%	0%

縮尺1：25000

出典：OpenStreetMap

2.12　狛江市　②スループット定点測定結果

狛江市　②スループット定点測定結果　＜測定施設一覧＞

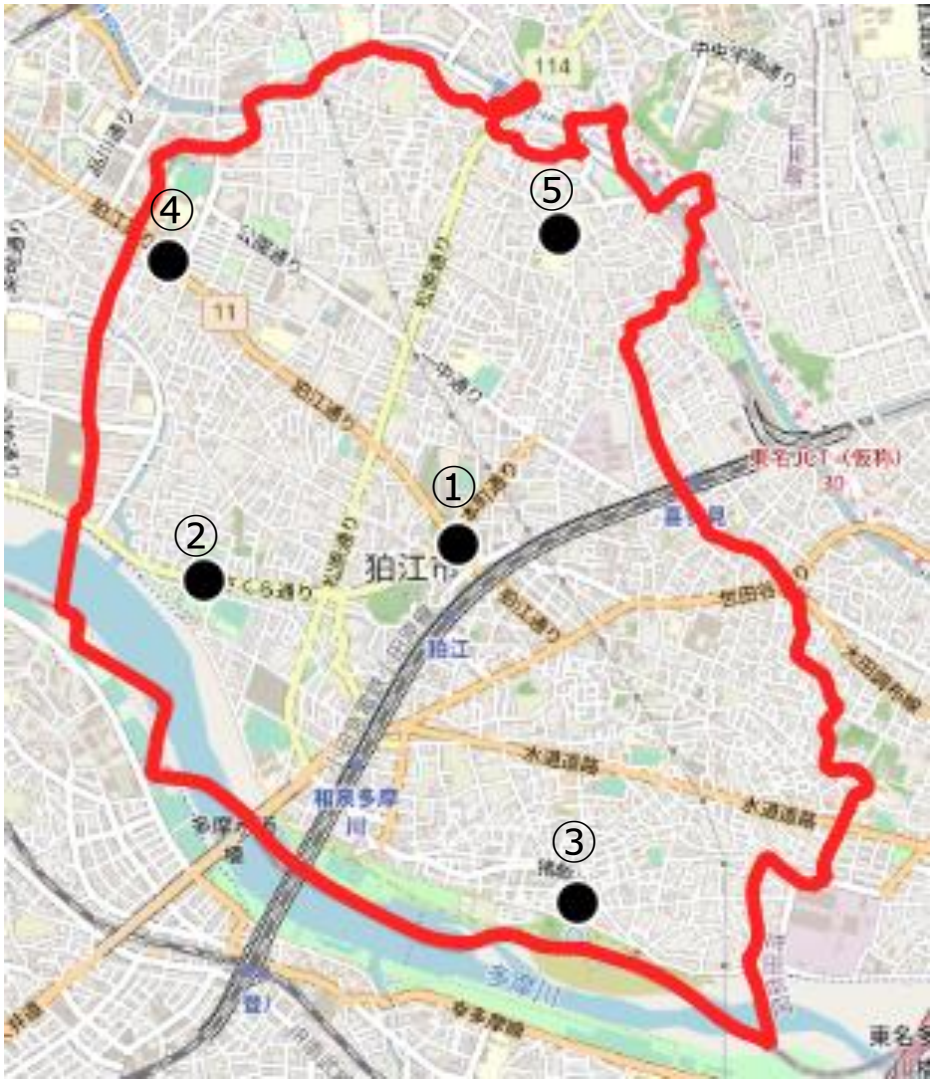

No,	分類	施設名
1	官公庁	狛江市役所
2	福祉施設	あいとぴあセンター
3	公民館等	ふらっとなんぶ
4	医療施設	東京慈恵会医科大学附属第三病院
5	学校施設	狛江第四中学校

出典：OpenStreetMap

狛江市　②スループット定点測定　＜通信事業者別平均結果＞

（速度単位：Mbps）

No,	分類	施設名	ダウンロード								アップロード							
			A社		B社		C社		D社		A社		B社		C社		D社	
			速度	表示	速度	表示	速度	表示	速度	表示	速度	表示	速度	表示	速度	表示	速度	表示
1	官公庁	狛江市役所	53.23	4G	100.23	5G	102.93	5G	26.30	4G	4.60	4G	3.73	5G	53.60	5G	46.63	4G
2	福祉施設	あいとぴあセンター	99.07	4G	109.47	5G	137.93	4G	70.43	4G	17.37	4G	33.10	5G	2.03	4G	48.83	4G
3	公民館等	ふらっとなんぶ	28.77	4G	17.77	5G/4G	179.80	4G	54.93	4G	6.70	4G	3.57	5G/4G	6.37	4G	39.57	4G
4	医療施設	東京慈恵会医科大学附属第三病院	59.70	4G	160.67	5G	17.70	4G	48.47	4G	28.30	4G	41.00	5G	2.03	4G	39.90	4G
5	学校施設	狛江第四中学校	11.93	4G	18.17	5G/4G	183.83	4G	42.70	4G	6.40	4G	3.63	5G/4G	11.23	4G	50.80	4G

所見

●低スループット施設（ダウンロード5Mbps以下、アップロード1Mbps以下）　なし

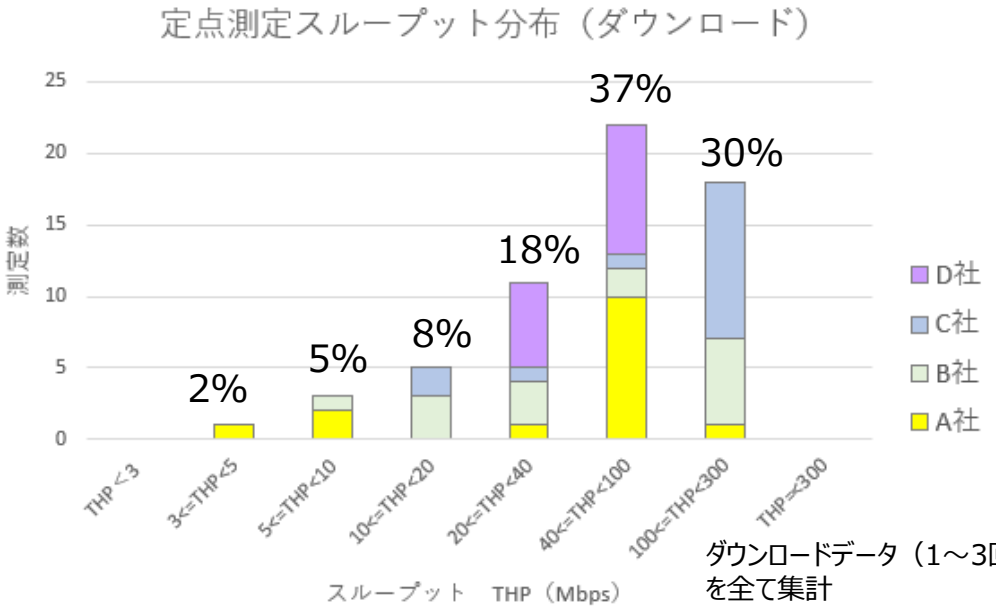

ダウンロードデータ（1～3回目）を全て集計

※ 総務省「移動系通信事業者が提供するインターネット接続サービスの実効速度計測手法及び利用者への情報提供手法等に関するガイドライン」に基づき、同一地点の計測回数を3回とし、平均を値とする。
※「表示」列には、各測定時に接続した通信規格の種類（５Ｇ、４Ｇ、３Ｇ）を表記（3回のうち重複したものはまとめて表記 ）
【例：１回目の測定結果が５Ｇ、２回目と３回目の測定結果が４Ｇならば、「５Ｇ／４Ｇ」】
測定手法の違いから、カバレッジ走行調査と調査地点が近傍であっても通信規格が異なる場合がある

2.13 小平市

小平市　調査結果まとめ

所見	音声・データ共に高画質なコンテンツも使用できると想定される

エリアカバレッジ走行測定

自治体	圏内				圏外
		5G	4G	3G	
北多摩地域全体	100%	15.1%	84.9%	0%	0%
13小平市	100%	15.1%	84.9%	0%	0%

A社				B社				C社				D社			
5G	4G	3G	圏外	5G	4G	3G	圏外	5G	4G	3G	圏外	5G	4G	3G	圏外
12.7%	87.3%	0.0%	0.0%	28.0%	72.0%	0.0%	0.0%	18.4%	81.6%	0.0%	0.0%	1.3%	98.7%	0.0%	0.0%

スループット定点測定

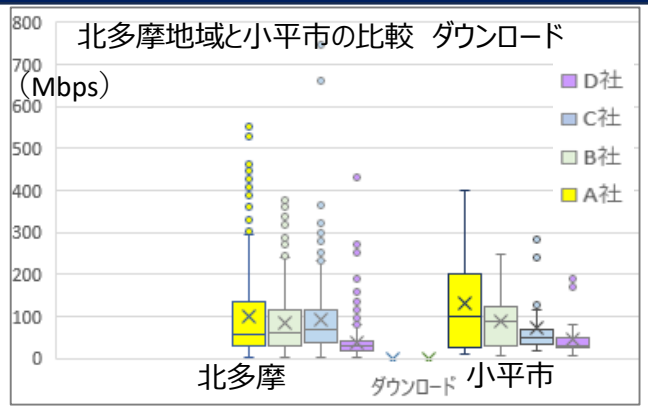

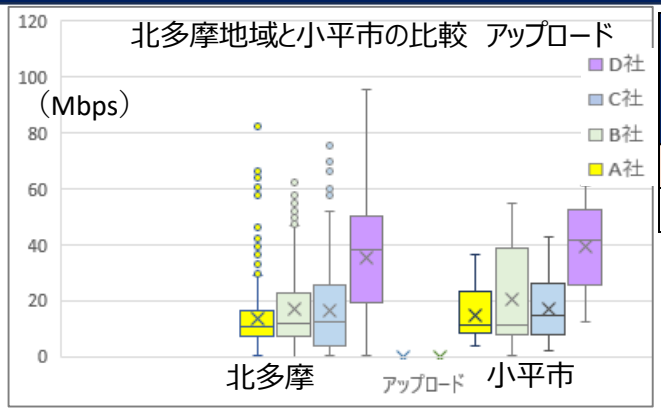

自治体	ダウンロード(DL)通信速度（平均）		アップロード(UL)通信速度（平均）	
	5G	4G	5G	4G
北多摩	121.8	50.2	21.2	20.0
小平市	109.7	52.1	18.7	27.9

（Mbps）

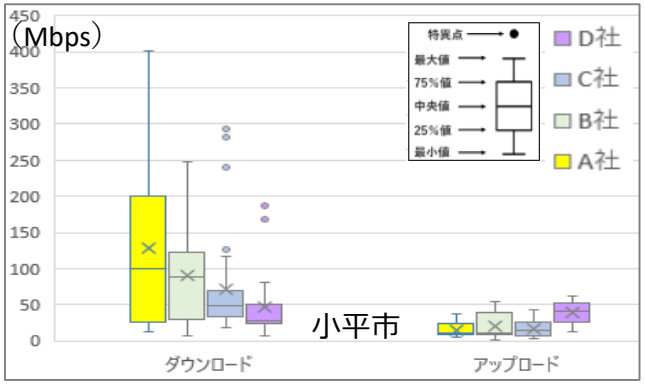

	ダウンロード（DL）Mbps				アップロード（UL）Mbps			
	A社	B社	C社	D社	A社	B社	C社	D社
最大値	401.9	247.7	292.9	192.7	36.5	54.8	42.9	61.4
75%値	195.7	122.0	65.6	47.4	22.8	38.4	25.7	51.9
平均値	128.9	89.3	71.7	46.0	14.5	20.3	17.1	39.4
中央値	99.9	87.7	48.3	28.3	11.1	11.4	14.9	41.6
25%値	28.4	37.4	33.9	24.8	8.2	8.3	7.6	25.7
最小値	11.5	7.0	18.2	6.9	3.9	0.4	2.2	12.5

施設	調査数	5G接続
官公庁	1	1
公民館	3	3
学校施設	3	3
医療施設	1	1
鉄道駅	0	0
公園	1	1
その他	2	2
計	11	11

2.13 小平市 ①エリアカバレッジ走行測定結果

小平市　①エリアカバレッジ走行測定結果　4社合算結果　＜通信方式＞

集計方法：4社測定サンプルを合算し、通信方式ごとの割合

5G	4G	3G	圏外
15.1%	84.9%	0%	0%

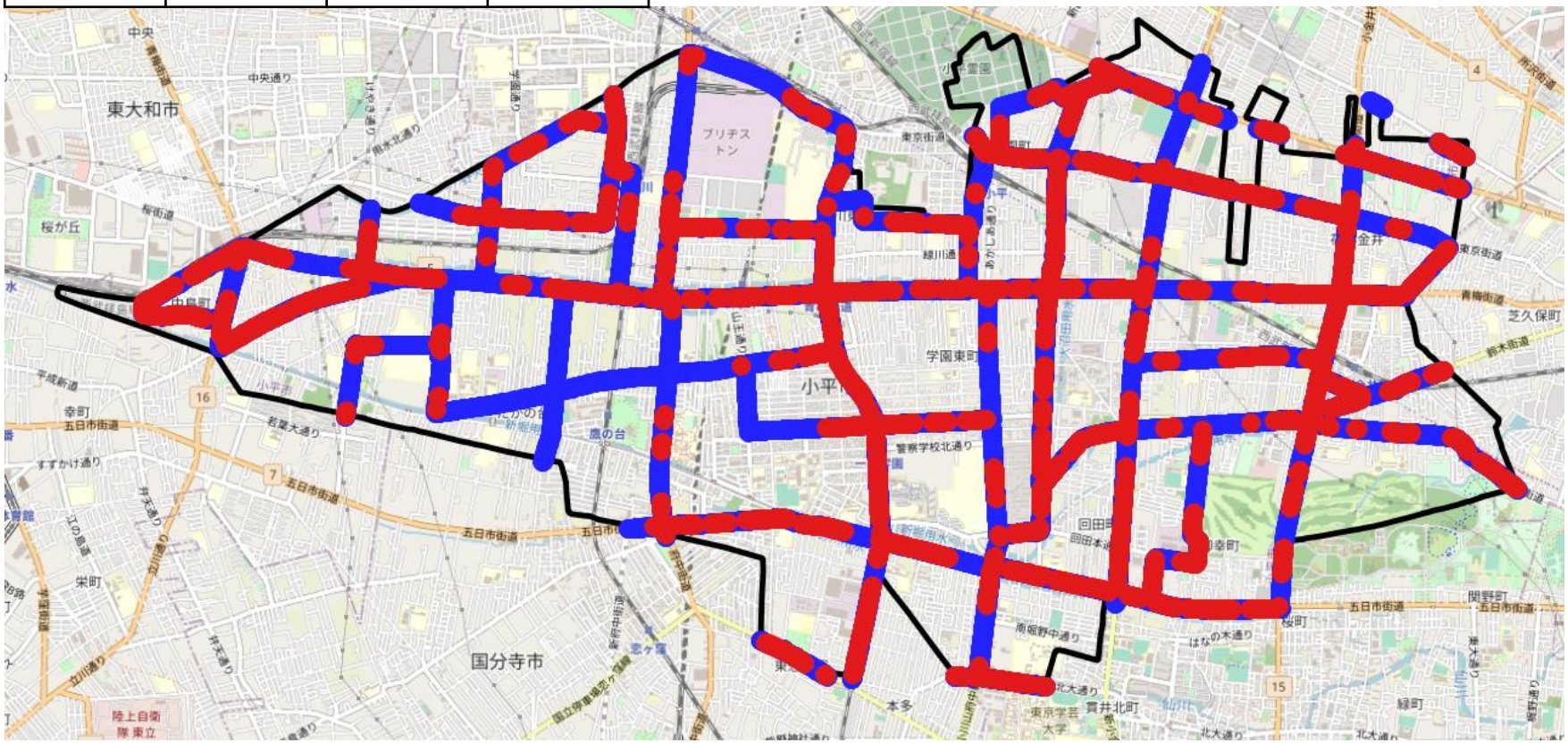

5Gエリアを優先して表示

縮尺1：　35600

出典：OpenStreetMap

小平市　①エリアカバレッジ走行測定結果　＜通信方式＞

5G	4G	3G	圏外
12.7%	87.3%	0%	0%

A社

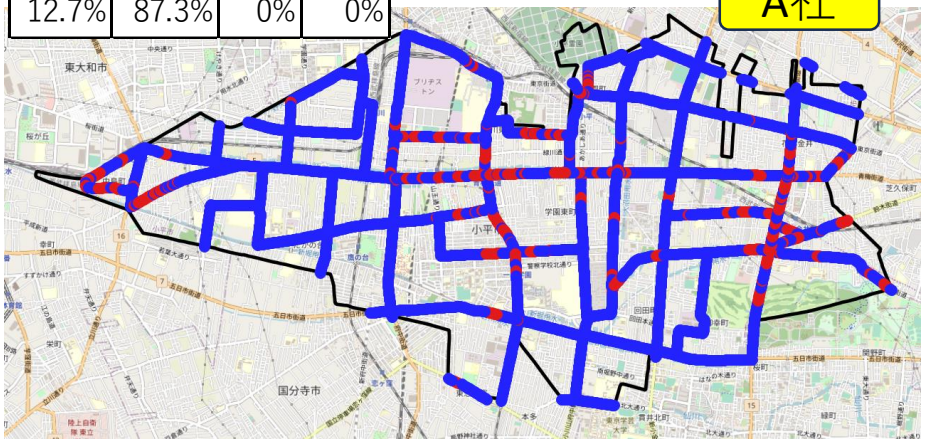

5G	4G	3G	圏外
28.0%	72.0%	0%	0%

B社

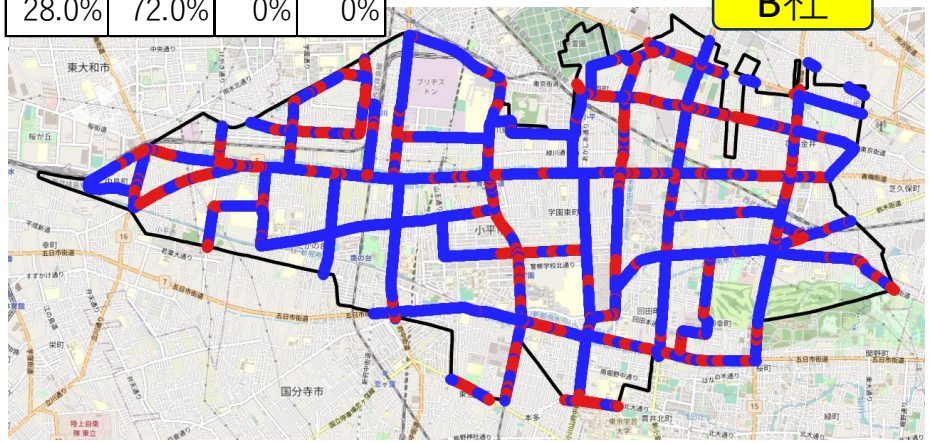

5G	4G	3G	圏外
18.4%	81.6%	0%	0%

C社

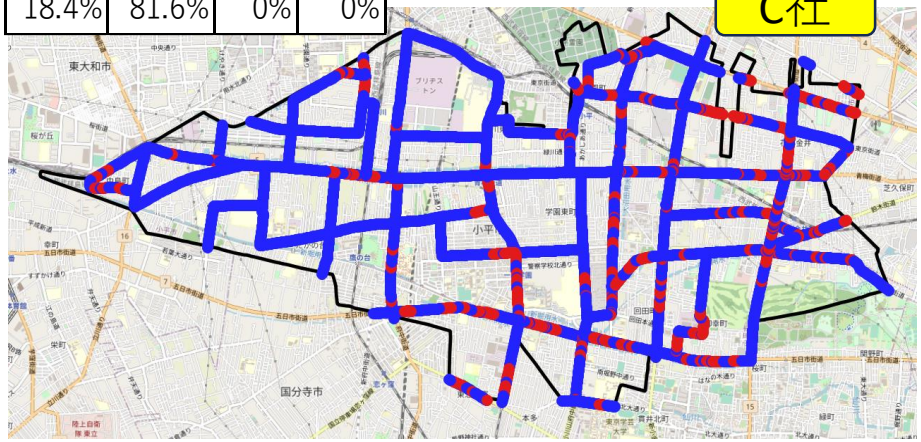

5G	4G	3G	圏外
1.3%	98.7%	0%	0%

D社

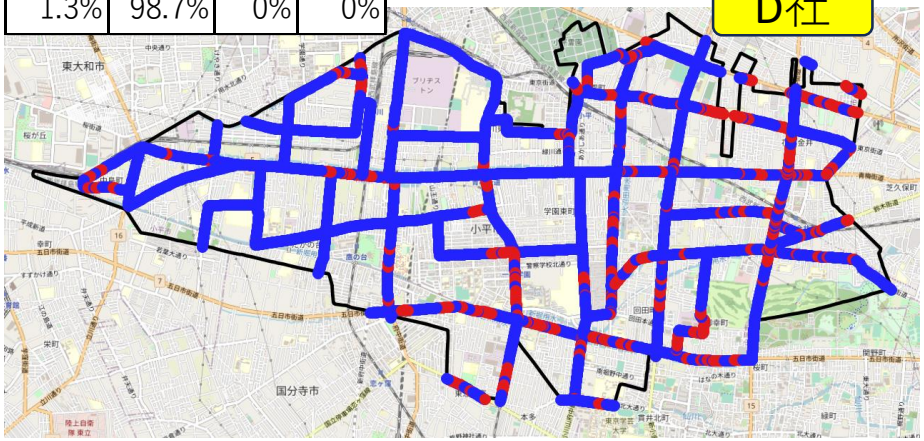

縮尺1： 35600
出典：OpenStreetMap

2.13 小平市 ②スループット定点測定結果

小平市　②スループット定点測定結果　＜測定施設一覧＞

No,	分類	施設名
1	官公庁	小平市役所
2	公民館等	東部市民センター
3	公民館等	西部市民センター
4	医療施設	公立昭和病院
5	運動施設	市民総合体育館
6	公園	けやき公園
7	学校施設	都立小平西高等学校
8	図書館	小平市立喜平図書館
9	公民館等	大沼地域センター
10	学校施設	小平第二小学校
11	学校施設	小平第四中学校

出典：OpenStreetMap

小平市　②スループット定点測定　＜通信事業者別平均結果＞

（速度単位：Mbps）

No,	分類	施設名	ダウンロード								アップロード							
			A社		B社		C社		D社		A社		B社		C社		D社	
			速度	表示	速度	表示	速度	表示	速度	表示	速度	表示	速度	表示	速度	表示	速度	表示
1	官公庁	小平市役所	256.53	5G	238.80	5G	34.37	5G	43.40	4G	4.57	5G	53.47	5G	24.87	5G	53.90	4G
2	公民館等	東部市民センター	177.13	5G	77.90	5G	44.27	5G	48.97	4G	7.97	5G	39.47	5G	25.80	5G	43.03	4G
3	公民館等	西部市民センター	107.70	4G	106.27	5G	36.23	4G	182.93	4G	11.33	4G	9.60	5G	10.57	4G	59.53	4G
4	医療施設	公立昭和病院	152.90	4G	167.17	5G	271.47	5G	19.93	4G	24.27	4G	10.70	5G	39.20	5G	45.77	4G
5	運動施設	市民総合体育館	15.63	4G	8.73	5G	35.90	5G/4G	22.60	4G	9.77	4G	0.83	5G	6.13	5G/4G	22.33	4G
6	公園	けやき公園	30.30	4G	46.67	5G/4G	113.33	5G	30.57	4G	9.70	4G	15.10	5G/4G	6.20	5G	31.47	4G
7	学校施設	都立小平西高等学校	76.10	5G	105.40	5G	25.37	5G	38.73	4G	17.47	5G	39.20	5G	5.07	5G	27.37	4G
8	図書館	小平市立喜平図書館	21.27	5G/4G	101.70	5G/4G	45.80	5G/4G	25.13	4G	7.13	5G/4G	33.43	5G/4G	11.03	5G/4G	15.03	4G
9	公民館等	大沼地域センター	23.87	4G	73.97	5G	40.13	5G	19.20	4G	10.50	4G	6.23	5G	21.20	5G	26.97	4G
10	学校施設	小平第二小学校	388.77	5G	18.07	5G	62.00	5G	29.53	4G	32.47	5G	7.30	5G	28.97	5G	47.27	4G
11	学校施設	小平第四中学校	167.80	5G	37.93	5G	79.63	5G	45.47	4G	24.10	5G	8.30	5G	9.60	5G	60.43	4G

所見

●低スループット施設（ダウンロード5Mbps以下、アップロード1Mbps以下）1箇所あり
No.5　市民総合体育館　B社：平均UL　0.83Mbps、RSRP　-103dBm 弱い

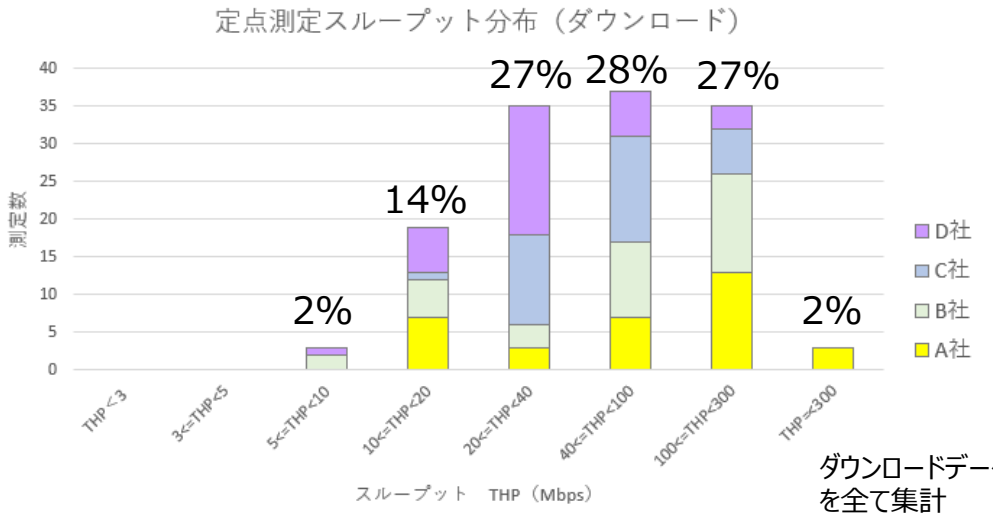

ダウンロードデータ（1～3回目）
を全て集計

※ 総務省「移動系通信事業者が提供するインターネット接続サービスの実効速度計測手法及び利用者への情報提供手法等に関するガイドライン」に基づき、同一地点の計測回数を3回とし、平均を値とする。
※「表示」列には、各測定時に接続した通信規格の種類（５Ｇ、４Ｇ、３Ｇ）を表記（3回のうち重複したものはまとめて表記 ）
【例：１回目の測定結果が５Ｇ、２回目と３回目の測定結果が４Ｇならば、「５Ｇ／４Ｇ」】
測定手法の違いから、カバレッジ走行調査と調査地点が近傍であっても通信規格が異なる場合がある

2.14 東村山市

東村山市　調査結果まとめ

所見	音声・データ共に高画質なコンテンツも使用できると想定される

エリアカバレッジ走行測定

自治体	圏内				圏外
		5G	4G	3G	
北多摩地域全体	100%	15.1%	84.9%	0%	0%
14東村山市	100%	14.8%	85.2%	0%	0%

A社				B社				C社				D社			
5G	4G	3G	圏外	5G	4G	3G	圏外	5G	4G	3G	圏外	5G	4G	3G	圏外
13.1%	86.9%	0.0%	0.0%	26.8%	73.2%	0.0%	0.0%	18.7%	81.3%	0.0%	0.0%	0.6%	99.4%	0.0%	0.0%

スループット定点測定

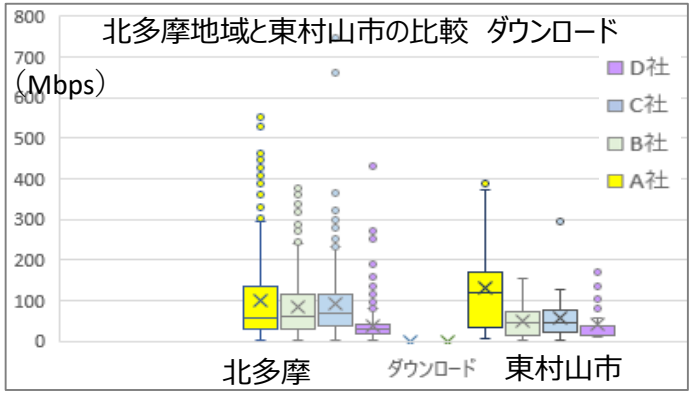

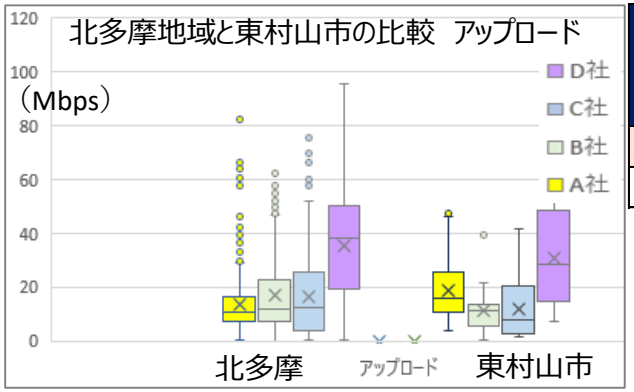

自治体	ダウンロード(DL) 通信速度（平均）		アップロード(UL) 通信速度（平均）	
	5G	4G	5G	4G
北多摩	121.8	50.2	21.2	20.0
東村山市	97.5	48.1	17.3	17.0

（Mbps）

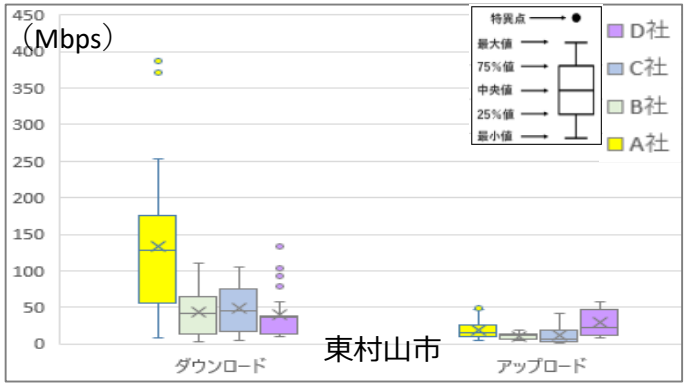

	ダウンロード（DL）Mbps				アップロード（UL）Mbps			
	A社	B社	C社	D社	A社	B社	C社	D社
最大値	387.9	110.6	105.5	133.9	48.2	18.0	41.9	57.8
75%値	167.6	62.2	73.7	38.0	23.0	12.9	16.0	42.9
平均値	133.4	42.6	48.3	40.4	19.4	10.0	10.7	28.4
中央値	128.1	42.4	45.1	35.8	15.9	11.1	6.2	22.7
25%値	56.2	14.1	17.5	15.3	11.0	5.7	2.3	12.6
最小値	7.2	2.6	3.7	9.5	3.8	4.3	1.2	7.2

施設	調査数	5G接続
官公庁	1	1
公民館	1	1
学校施設	2	1
医療施設	1	1
鉄道駅	0	0
公園	2	2
その他	1	1
計	8	7

2.14　東村山市　①エリアカバレッジ走行測定結果

東村山市　①エリアカバレッジ走行測定結果　4社合算結果　＜通信方式＞

5G	4G	3G	圏外
14.8%	85.2%	0%	0%

集計方法：4社測定サンプルを合算し、通信方式ごとの割合

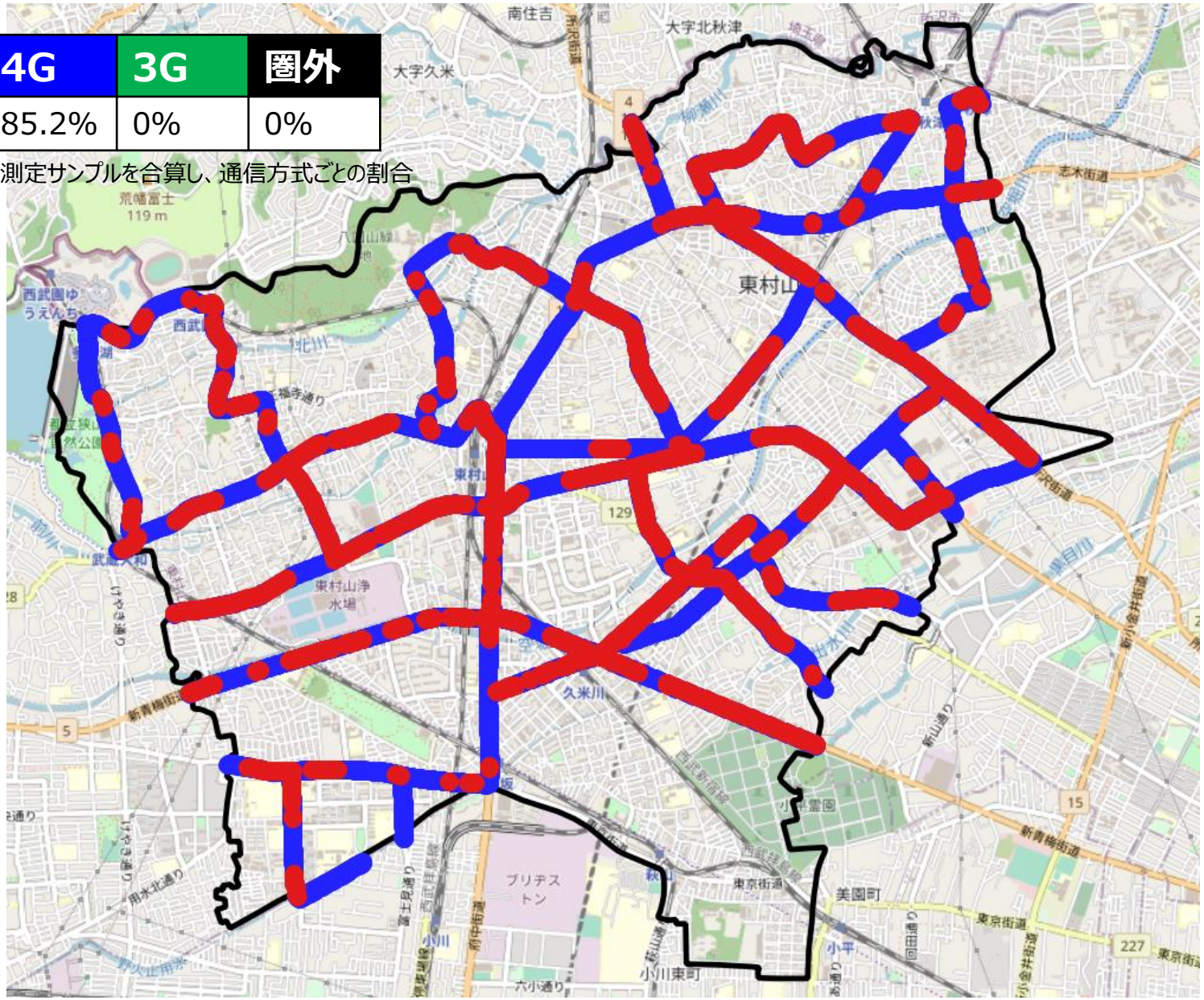

縮尺1：30000

出典：OpenStreetMap

5Gエリアを優先して表示

東村山市　①エリアカバレッジ走行測定結果　＜通信方式＞

A社

5G	4G	3G	圏外
13.1%	86.9%	0%	0%

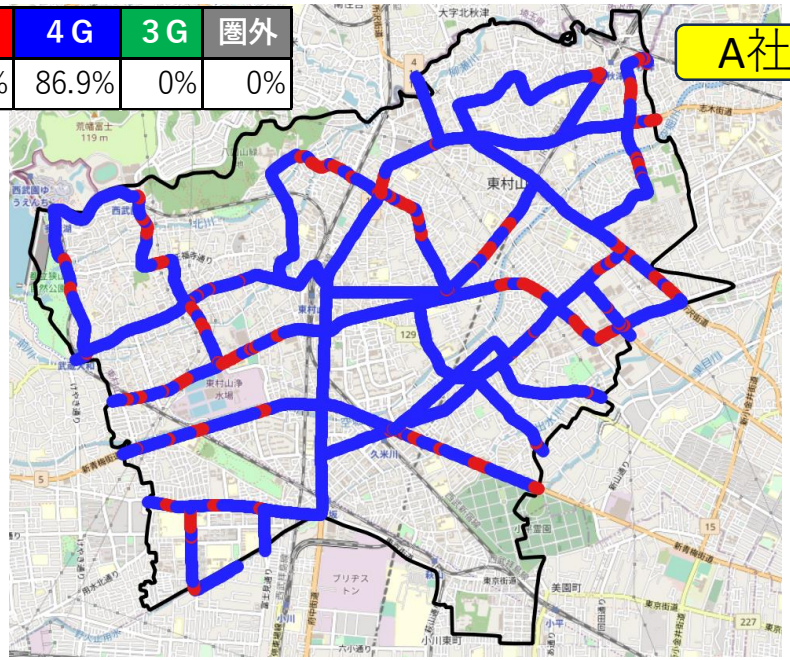

B社

5G	4G	3G	圏外
26.8%	73.2%	0%	0%

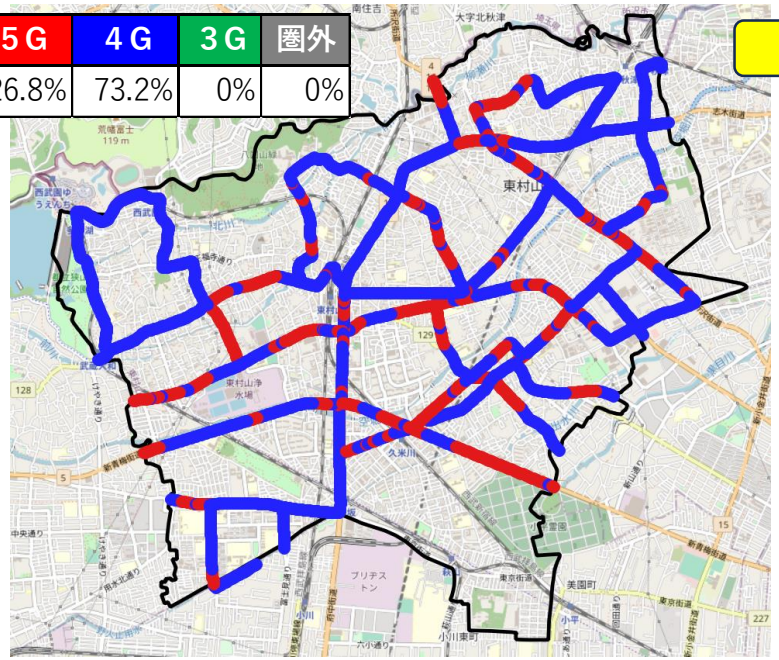

C社

5G	4G	3G	圏外
18.7%	81.3%	0%	0%

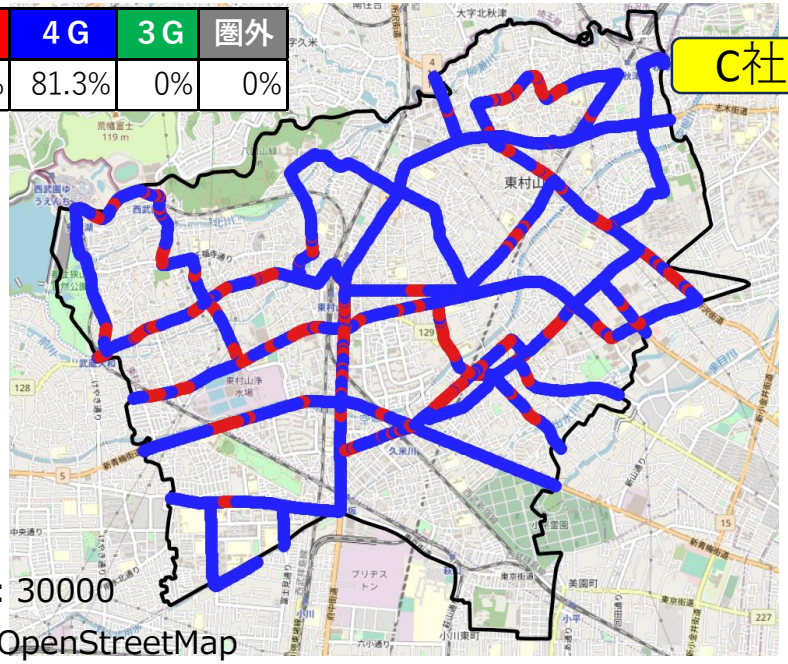

D社

5G	4G	3G	圏外
0.6%	99.4%	0%	0%

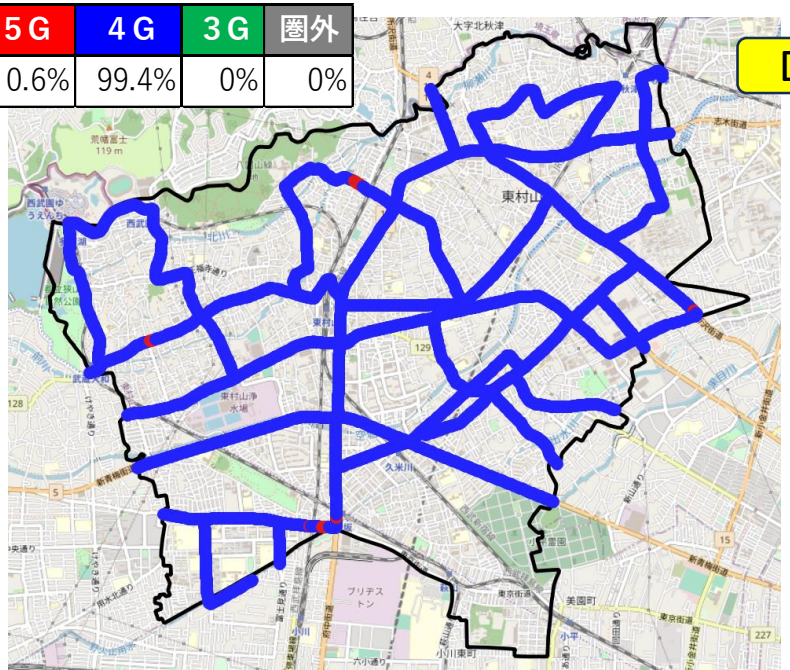

縮尺1：30000

出典：OpenStreetMap

2.14　東村山市　②スループット定点測定結果

東村山市　②スループット定点測定結果　＜測定施設一覧＞

No,	分類	施設名
1	官公庁	東村山市役所
2	公園	東村山運動公園グラウンド
3	公園	萩山四季の森公園
4	学校施設	秋津東小学校
5	医療施設	新山手病院
6	運動施設	市民スポーツセンター
7	公民館等	廻田公民館
8	学校施設	都立東村山西高校

出典：OpenStreetMap

東村山市　②スループット定点測定　＜通信事業者別平均結果＞

（速度単位：Mbps）

No,	分類	施設名	ダウンロード								アップロード							
			A社		B社		C社		D社		A社		B社		C社		D社	
			速度	表示	速度	表示	速度	表示	速度	表示	速度	表示	速度	表示	速度	表示	速度	表示
1	官公庁	東村山市役所	48.57	4G	15.80	5G	74.13	5G	34.43	4G	12.07	4G	14.13	5G	26.57	5G	38.40	4G
2	公園	東村山運動公園グラウンド	22.50	4G	19.10	5G	26.67	4G	36.97	4G	5.63	4G	7.37	5G	2.30	4G	15.77	4G
3	公園	萩山四季の森公園	119.10	5G	98.83	4G	16.87	4G	110.20	4G	47.37	5G	13.07	4G	2.27	4G	55.63	4G
4	学校施設	秋津東小学校	52.03	4G	71.30	4G	73.43	4G	22.20	4G	20.90	4G	12.37	4G	2.03	4G	8.60	4G
5	医療施設	新山手病院	137.17	4G	41.63	4G	69.57	5G	22.70	4G	12.57	4G	6.80	4G	15.57	5G	12.97	4G
6	運動施設	市民スポーツセンター	140.87	5G	56.17	5G	11.33	4G	20.07	4G	12.73	5G	12.93	5G	2.80	4G	14.57	4G
7	公民館等	廻田公民館	337.33	5G	4.47	5G	73.07	5G	57.37	4G	28.07	5G	5.00	5G	10.80	5G	30.67	4G
8	学校施設	都立東村山西高校	209.27	5G	33.40	5G/4G	41.30	4G	19.27	4G	16.23	5G	8.07	5G/4G	23.00	4G	50.30	4G

所見

●低スループット施設（ダウンロード5Mbps以下、アップロード1Mbps以下）1箇所あり
No.7　廻田公民館　B社：平均DL　4.47Mbps、RSRP　-89dBm 強い

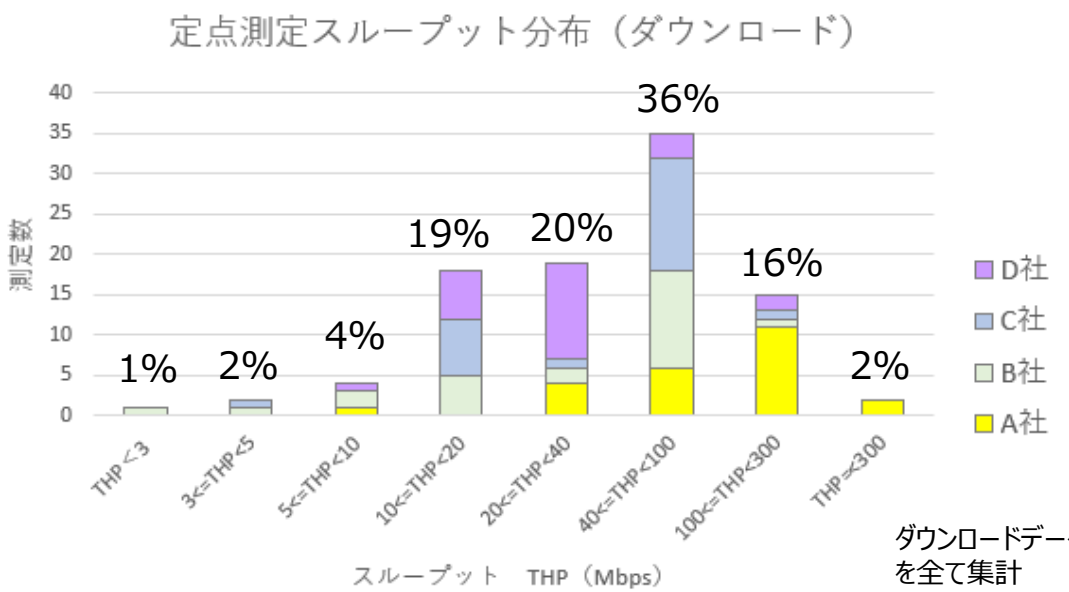

ダウンロードデータ（1～3回目）
を全て集計

※ 総務省「移動系通信事業者が提供するインターネット接続サービスの実効速度計測手法及び利用者への情報提供手法等に関するガイドライン」に基づき、同一地点の計測回数を3回とし、平均を値とする。
※「表示」列には、各測定時に接続した通信規格の種類（５Ｇ、４Ｇ、３Ｇ）を表記（3回のうち重複したものはまとめて表記 ）
【例：１回目の測定結果が５Ｇ、２回目と３回目の測定結果が４Ｇならば、「５Ｇ／４Ｇ」】
測定手法の違いから、カバレッジ走行調査と調査地点が近傍であっても通信規格が異なる場合がある

2.15 清瀬市

清瀬市　調査結果まとめ

所見	音声・データ共に高画質なコンテンツも使用できると想定される 神山公園付近で弱電界あり

エリアカバレッジ走行測定

自治体	圏内				圏外
		5G	4G	3G	
北多摩地域全体	100%	15.1%	84.9%	0%	0%
15清瀬市	100%	13.2%	86.8%	0%	0%

A社				B社				C社				D社			
5G	4G	3G	圏外	5G	4G	3G	圏外	5G	4G	3G	圏外	5G	4G	3G	圏外
15.1%	84.9%	0.0%	0.0%	20.3%	79.7%	0.0%	0.0%	16.8%	83.2%	0.0%	0.0%	0.5%	99.5%	0.0%	0.0%

スループット定点測定

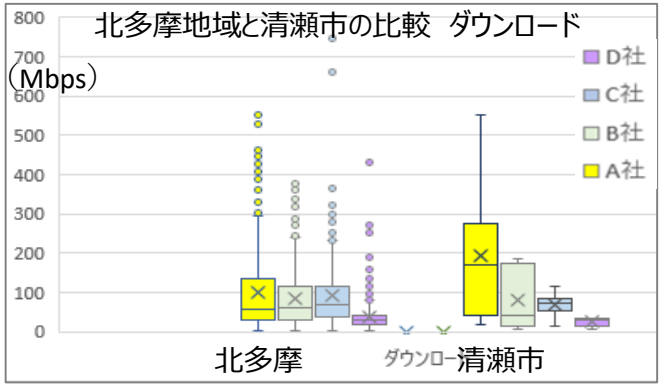

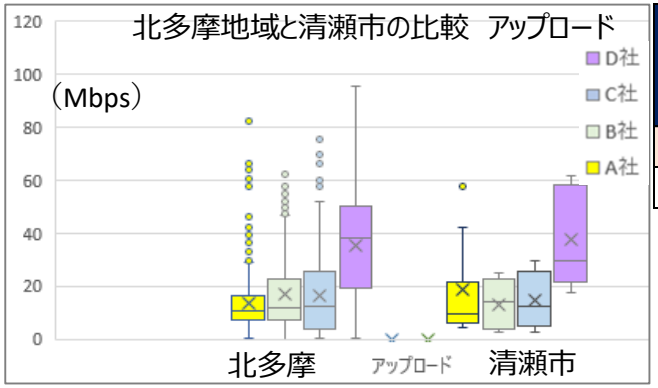

自治体	ダウンロード(DL)通信速度（平均）		アップロード(UL)通信速度（平均）	
	5G	4G	5G	4G
北多摩	121.8	50.2	21.2	20.0
清瀬市	157.1	60.9	22.6	20.2

（Mbps）

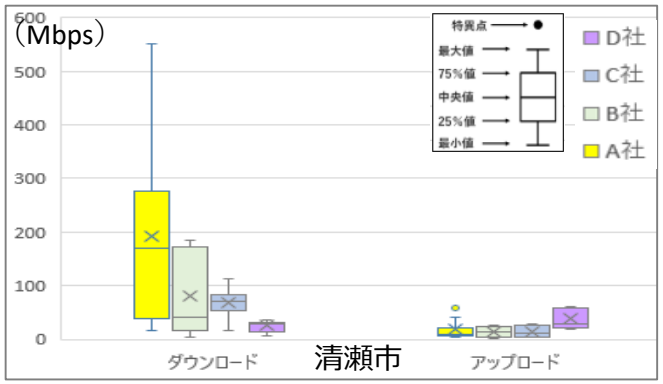

	ダウンロード（DL）Mbps				アップロード（UL）Mbps			
	A社	B社	C社	D社	A社	B社	C社	D社
最大値	550.6	185.1	113.4	35.1	58.5	25.1	29.7	61.9
75%値	270.7	165.8	80.8	32.0	20.6	21.7	25.0	57.9
平均値	192.3	80.8	67.5	24.9	18.8	13.2	14.4	37.4
中央値	170.0	41.4	70.6	28.8	9.3	13.8	12.2	29.7
25%値	50.6	16.1	60.5	18.8	6.6	3.8	4.9	21.8
最小値	17.1	4.5	15.4	7.5	4.6	2.5	2.8	17.6

施設	調査数	5G接続
官公庁	1	1
公民館	1	1
学校施設	1	1
医療施設	1	1
鉄道駅	0	0
公園	1	0
その他	0	0
計	5	4

2.15　清瀬市　①エリアカバレッジ走行測定結果

清瀬市　①エリアカバレッジ走行測定結果　4社合算結果　＜通信方式＞

5G	4G	3G	圏外
13.2%	86.8%	0%	0%

集計方法：4社測定サンプルを合算し、通信方式ごとの割合

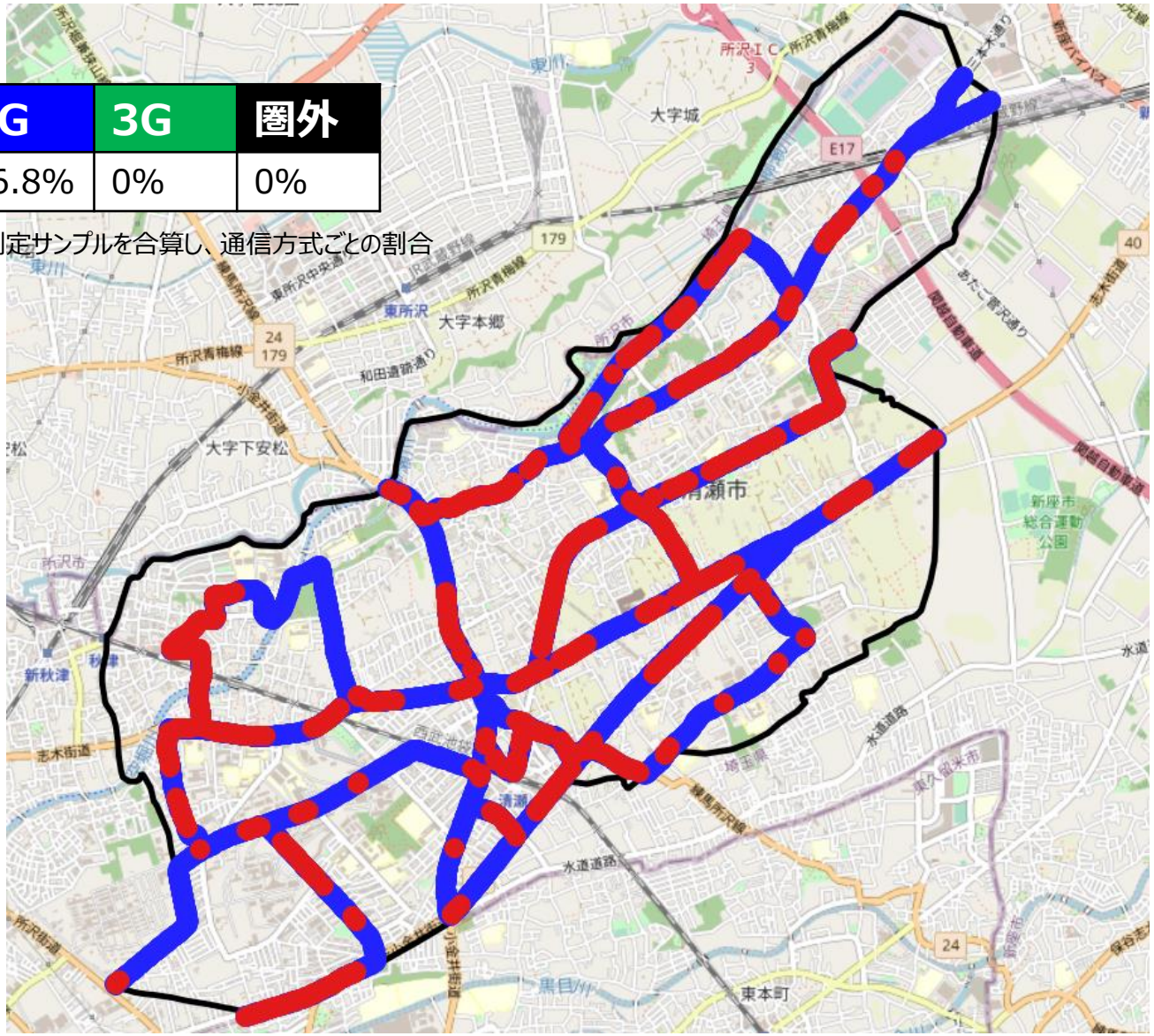

縮尺1：30000

出典：OpenStreetMap

5Gエリアを優先して表示

清瀬市　①エリアカバレッジ走行測定結果　＜通信方式＞

A社

5G	4G	3G	圏外
15.1%	84.9%	0%	0%

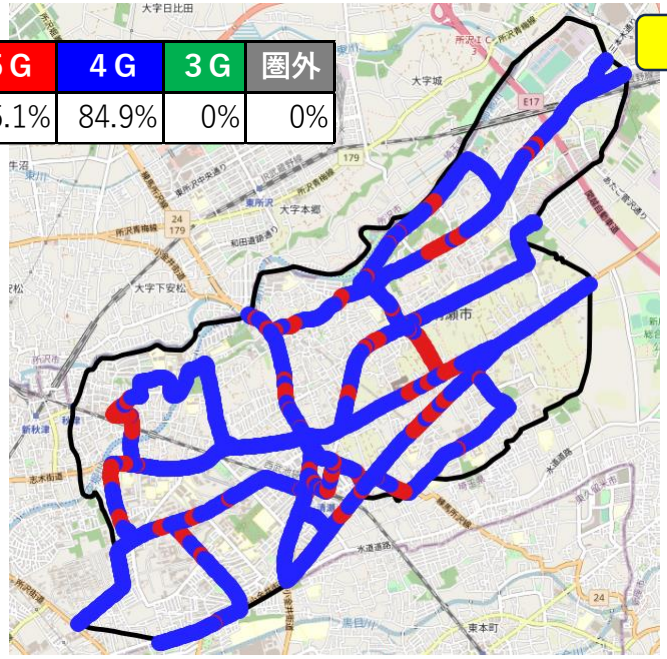

B社

5G	4G	3G	圏外
20.3%	79.7%	0%	0%

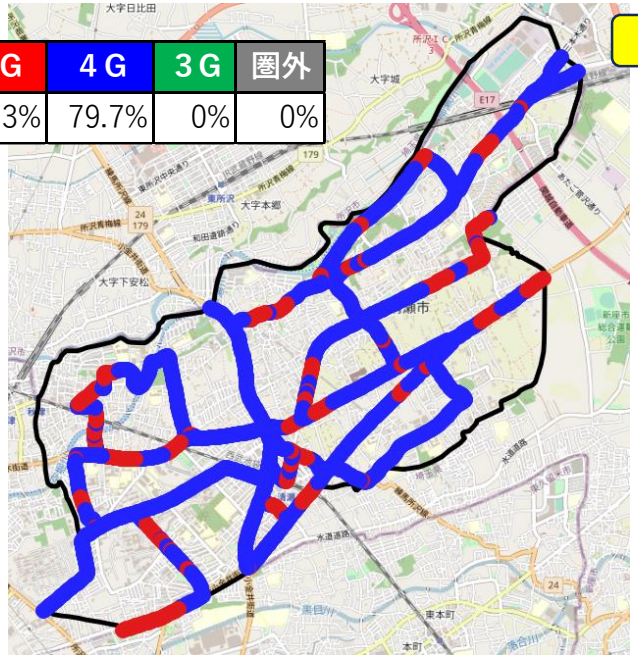

C社

5G	4G	3G	圏外
16.8%	83.2%	0%	0%

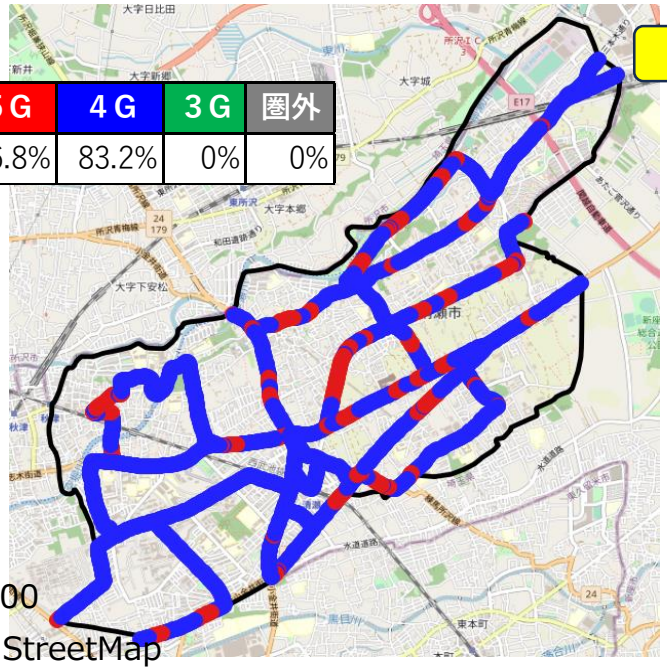

D社

5G	4G	3G	圏外
0.5%	99.5%	0%	0%

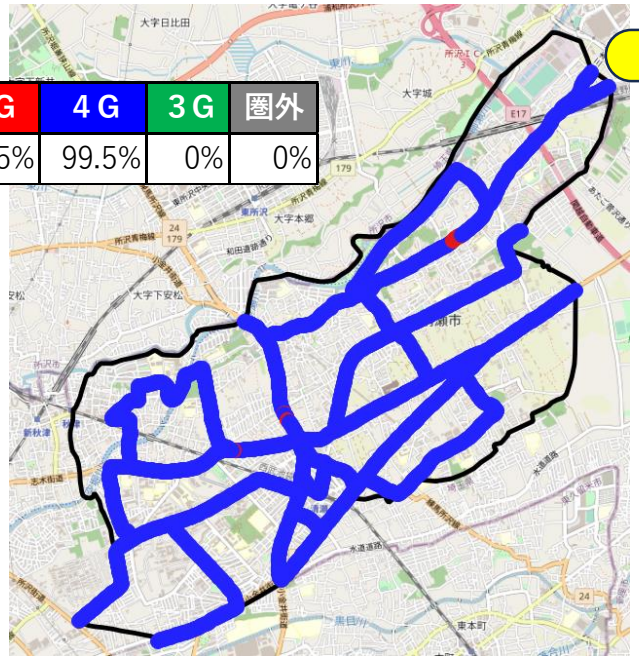

縮尺1：30000

出典：OpenStreetMap

2.15 清瀬市 ②スループット定点測定結果

清瀬市　②スループット定点測定結果　＜測定施設一覧＞

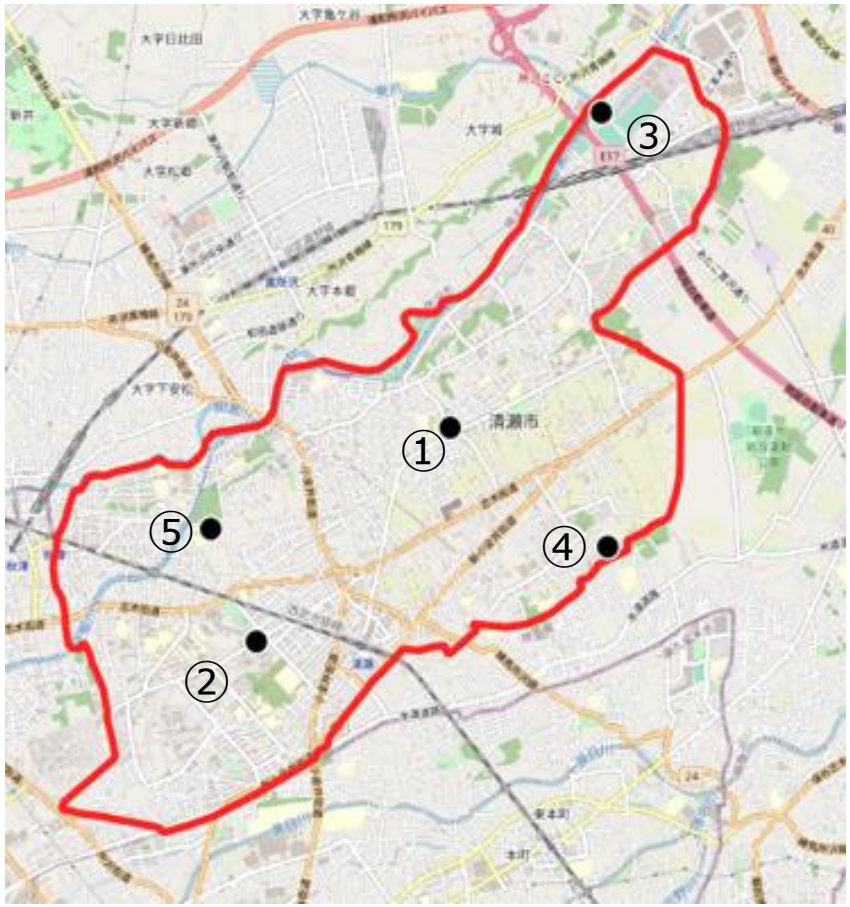

No,	分類	施設名
1	官公庁	清瀬市役所
2	医療施設	複十字病院
3	公園	清瀬内山運動公園
4	公民館等	コミュニティプラザひまわり
5	学校施設	清瀬市立清瀬第四中学校

出典：OpenStreetMap

清瀬市　②スループット定点測定　＜通信事業者別平均結果＞

（速度単位：Mbps）

No,	分類	施設名	ダウンロード								アップロード							
			A社		B社		C社		D社		A社		B社		C社		D社	
			速度	表示	速度	表示	速度	表示	速度	表示	速度	表示	速度	表示	速度	表示	速度	表示
1	官公庁	清瀬市役所	461.17	5G	22.30	5G/4G	99.63	5G	32.90	4G	52.80	5G	3.07	5G/4G	11.73	5G	59.17	4G
2	医療施設	複十字病院	56.47	4G	163.00	4G	69.83	5G	21.20	4G	8.93	4G	16.70	4G	28.23	5G	28.23	4G
3	公園	清瀬内山運動公園	170.63	4G	177.83	4G	73.97	4G	21.87	4G	20.10	4G	22.07	4G	4.27	4G	57.70	4G
4	公民館等	コミュニティプラザひまわり	252.67	5G	5.30	4G	23.17	4G	24.07	4G	5.20	5G	3.43	4G	3.83	4G	21.73	4G
5	学校施設	清瀬市立清瀬第四中学校	20.47	4G	35.80	5G	70.73	4G	24.53	4G	6.93	4G	20.67	4G	23.87	5G	20.33	4G

所見

●低スループット施設（ダウンロード5Mbps以下、アップロード1Mbps以下）　なし

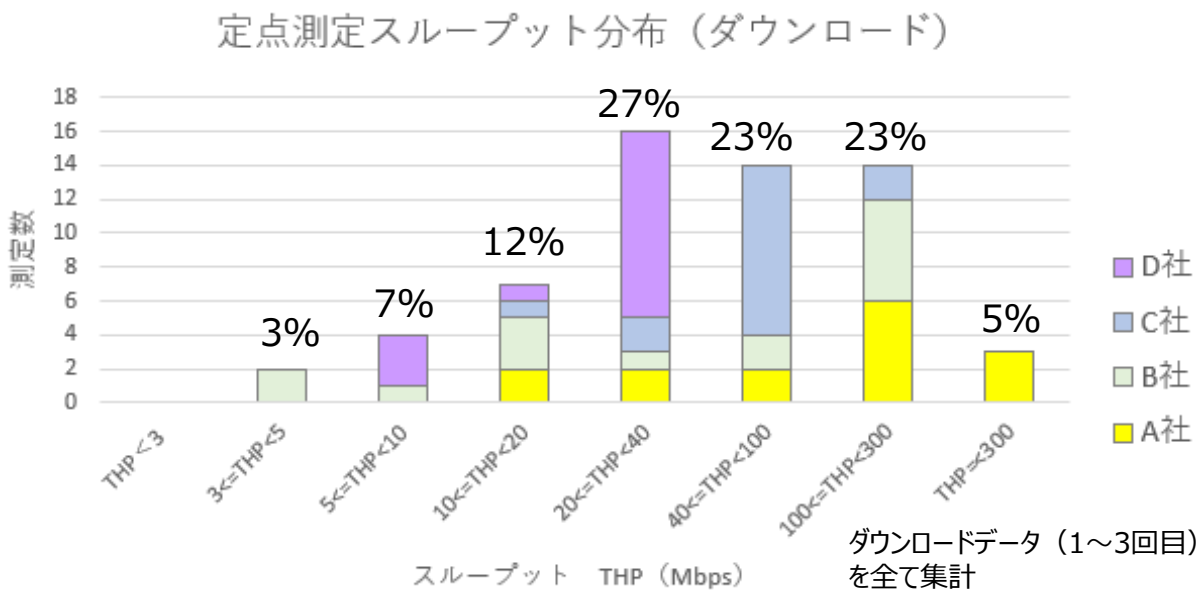

ダウンロードデータ（1～3回目）を全て集計

※ 総務省「移動系通信事業者が提供するインターネット接続サービスの実効速度計測手法及び利用者への情報提供手法等に関するガイドライン」に基づき、同一地点の計測回数を3回とし、平均を値とする。
※「表示」列には、各測定時に接続した通信規格の種類（５Ｇ、４Ｇ、３Ｇ）を表記（3回のうち重複したものはまとめて表記 ）
【例：１回目の測定結果が５Ｇ、２回目と３回目の測定結果が４Ｇならば、「５Ｇ／４Ｇ」】
測定手法の違いから、カバレッジ走行調査と調査地点が近傍であっても通信規格が異なる場合がある

2.16 東久留米市

東久留米市　調査結果まとめ

所見	音声・データ共に高画質なコンテンツも使用できると想定される 一部黒目川河川付近で弱電界あり

エリアカバレッジ走行測定

自治体	圏内				圏外
		5G	4G	3G	
北多摩地域全体	100%	15.1%	84.9%	0%	0%
16東久留米市	100%	11.0%	89.0%	0%	0%

A社				B社				C社				D社			
5G	4G	3G	圏外	5G	4G	3G	圏外	5G	4G	3G	圏外	5G	4G	3G	圏外
4.1%	95.9%	0.0%	0.0%	18.4%	81.6%	0.0%	0.0%	21.3%	78.7%	0.0%	0.0%	0.0%	100.0%	0.0%	0.0%

スループット定点測定

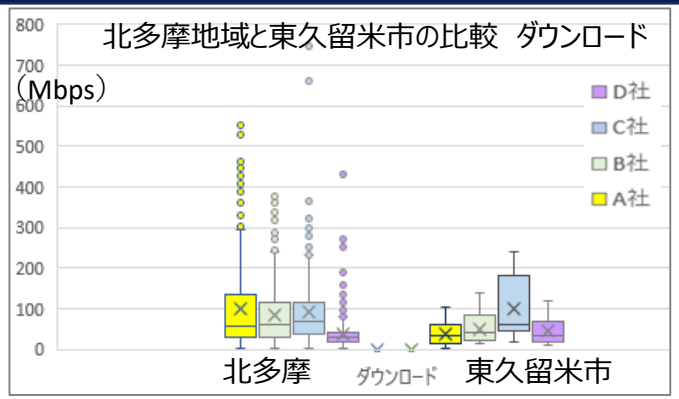

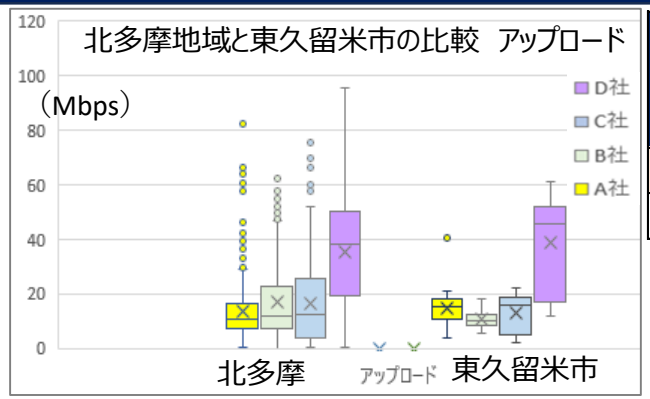

自治体	ダウンロード(DL)通信速度（平均）		アップロード(UL)通信速度（平均）	
	5G	4G	5G	4G
北多摩	121.8	50.2	21.2	20.0
東久留米市	119.1	43.3	16.1	20.0

（Mbps）

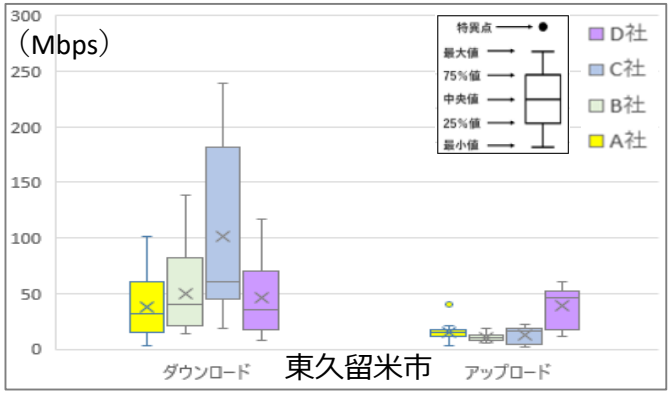

	ダウンロード（DL）Mbps				アップロード（UL）Mbps			
	A社	B社	C社	D社	A社	B社	C社	D社
最大値	101.6	138.4	239.3	117.3	40.7	18.2	22.0	61.2
75%値	56.6	74.9	174.7	67.2	17.8	12.4	18.3	51.5
平均値	38.4	50.2	100.9	46.6	14.7	10.5	13.0	38.5
中央値	31.7	39.8	60.5	35.0	15.4	10.4	16.1	45.7
25%値	18.3	22.6	46.6	19.9	11.1	8.7	5.3	18.0
最小値	2.7	13.8	19.2	8.4	3.5	5.4	2.0	11.9

施設	調査数	5G接続
官公庁	1	1
公民館	1	1
学校施設	1	0
医療施設	1	1
鉄道駅	0	0
公園	1	1
その他	1	1
計	6	5

2.16　東久留米市　①エリアカバレッジ走行測定結果

東久留米市　①エリアカバレッジ走行測定結果　4社合算結果　＜通信方式＞

5G	4G	3G	圏外
11.0%	89.0%	0%	0%

集計方法：4社測定サンプルを合算し、通信方式ごとの割合

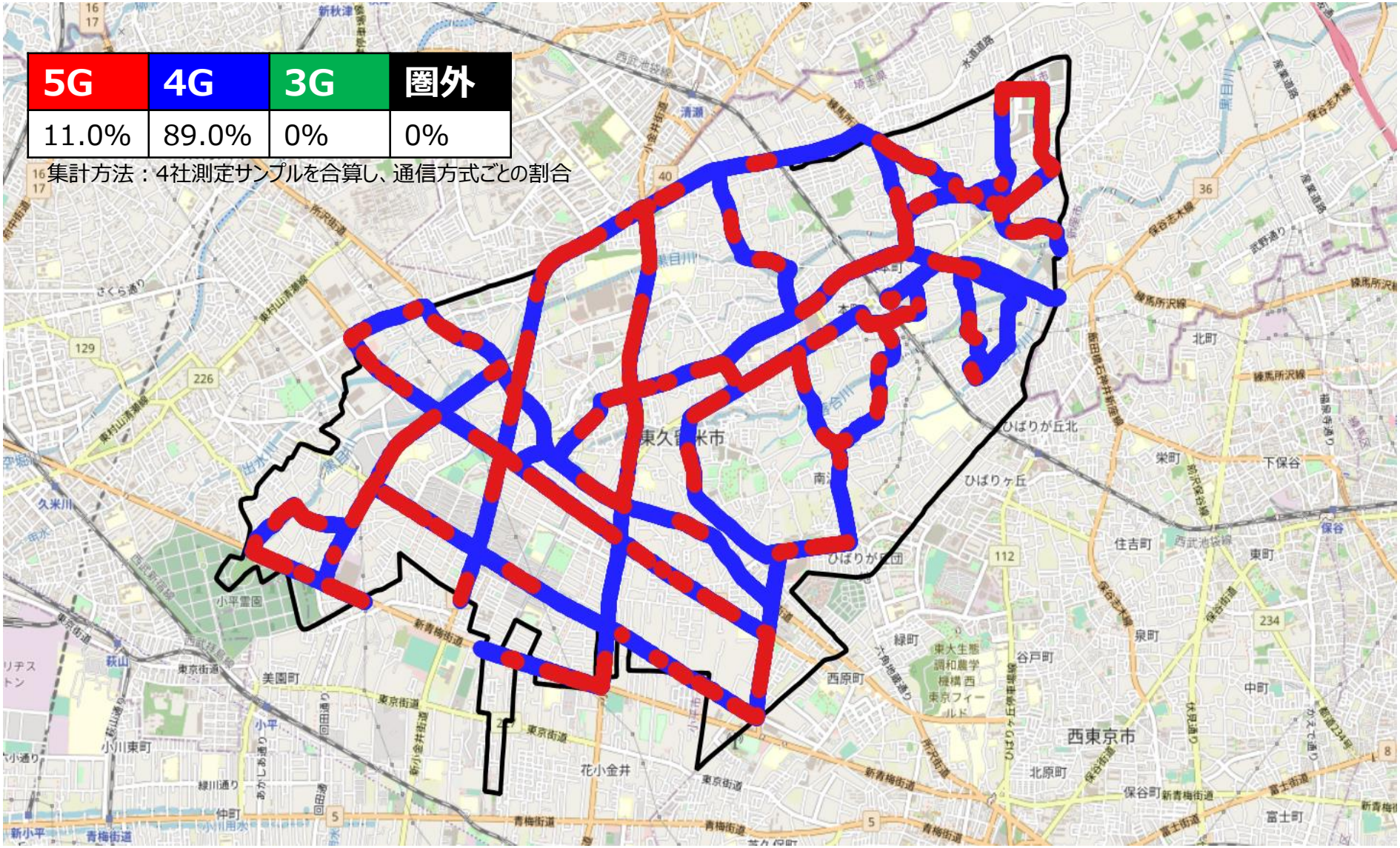

5Gエリアを優先して表示

縮尺1：30000

出典：OpenStreetMap

東久留米市　①エリアカバレッジ走行測定結果　＜通信方式＞

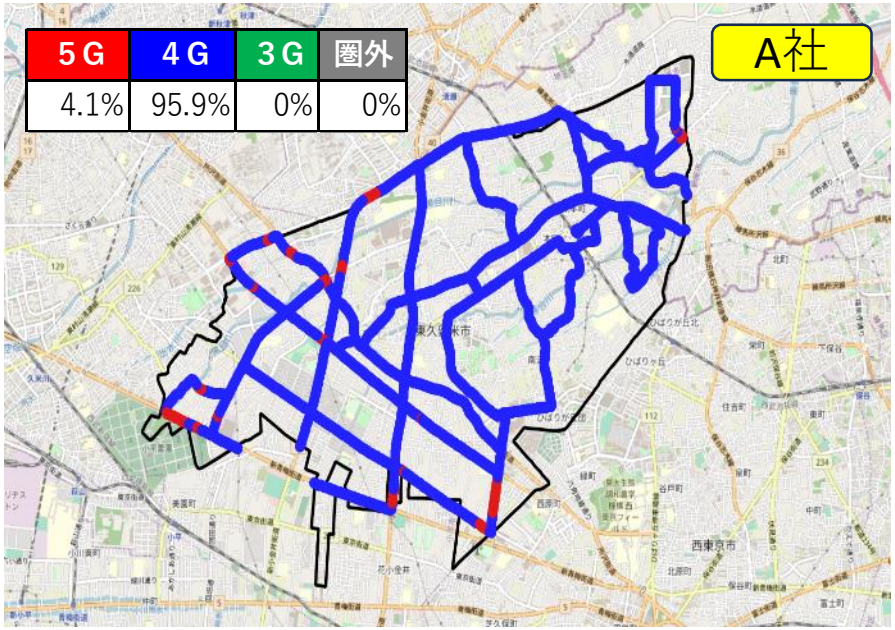

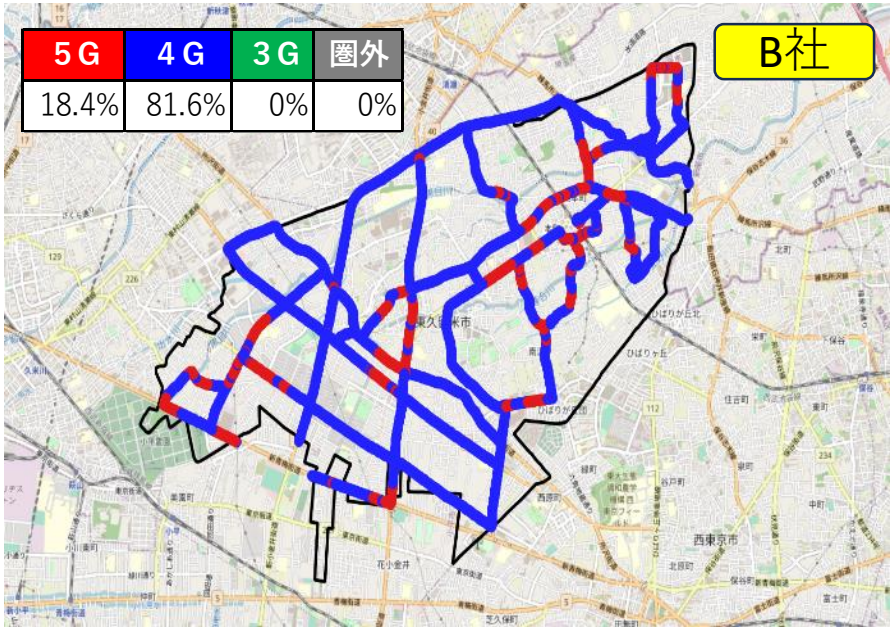

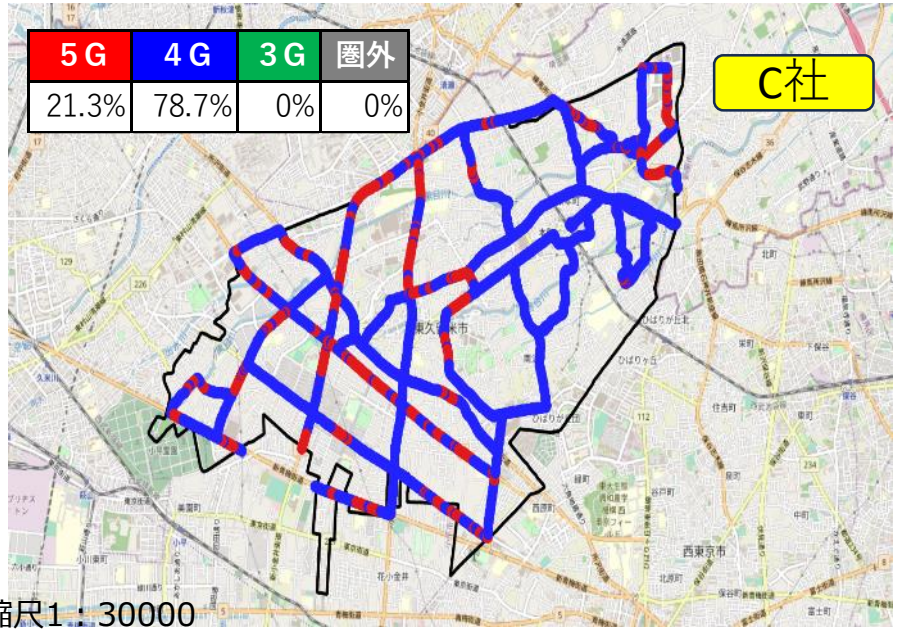

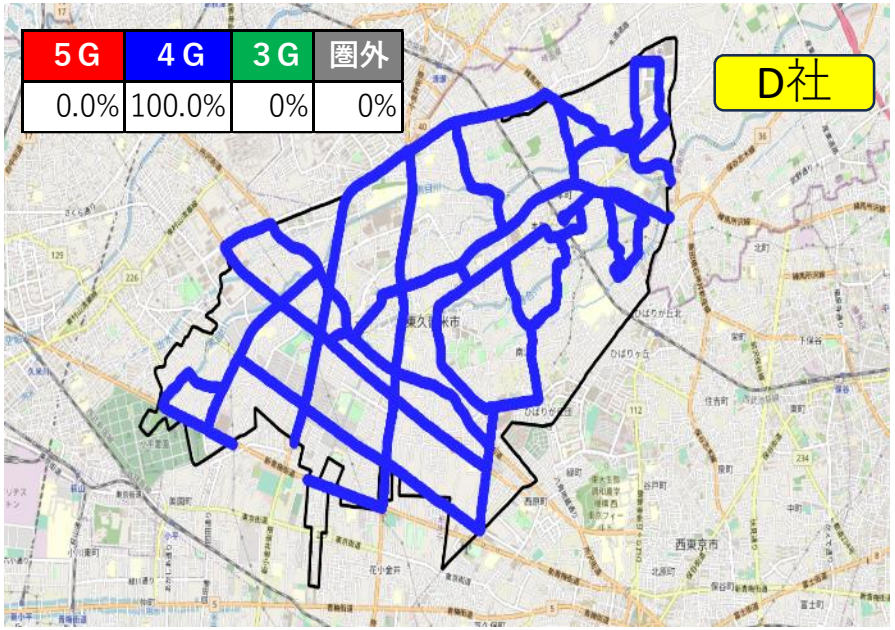

縮尺1：30000

出典：OpenStreetMap

2.16　東久留米市　②スループット定点測定結果

東久留米市　②スループット定点測定結果　＜測定施設一覧＞

No,	分類	施設名
1	官公庁	東久留米市役所本庁舎
2	医療施設	わくわく健康プラザ
3	公民館等	東久留米消防署
4	運動施設	東京ドームスポーツセンター東久留米
5	学校施設	南町小学校
6	公園	下里本邑遺跡公園

出典：OpenStreetMap

東久留米市　②スループット定点測定　＜通信事業者別平均結果＞

（速度単位：Mbps）

No,	分類	施設名	ダウンロード								アップロード							
			A社		B社		C社		D社		A社		B社		C社		D社	
			速度	表示	速度	表示	速度	表示	速度	表示	速度	表示	速度	表示	速度	表示	速度	表示
1	官公庁	東久留米市役所本庁舎	75.27	4G	77.20	5G	28.77	5G/4G	54.37	4G	13.17	4G	14.47	5G	2.37	5G/4G	41.33	4G
2	医療施設	わくわく健康プラザ	67.63	4G	109.17	4G	58.10	5G	54.50	4G	20.97	4G	11.10	4G	20.63	5G	52.23	4G
3	公民館等	東久留米消防署	34.83	4G	35.50	4G	60.07	5G/4G	96.10	4G	18.27	4G	11.87	4G	16.83	5G/4G	48.70	4G
4	運動施設	東京ドームスポーツセンター東久留米	28.57	4G	21.53	4G	227.80	5G	12.27	4G	17.73	4G	9.27	4G	15.57	5G	17.57	4G
5	学校施設	南町小学校	20.40	4G	16.33	4G	49.10	4G	33.53	4G	14.17	4G	8.07	4G	4.43	4G	58.53	4G
6	公園	下里本邑遺跡公園	3.77	4G	41.67	4G	181.80	5G	28.83	4G	3.93	4G	8.13	4G	18.27	5G	12.83	4G

所見

●低スループット施設（ダウンロード5Mbps以下、アップロード1Mbps以下）1箇所あり
No.6　下里本邑遺跡公園　A社：平均DL　3.77Mbps、RSRP　-103dBm 弱い

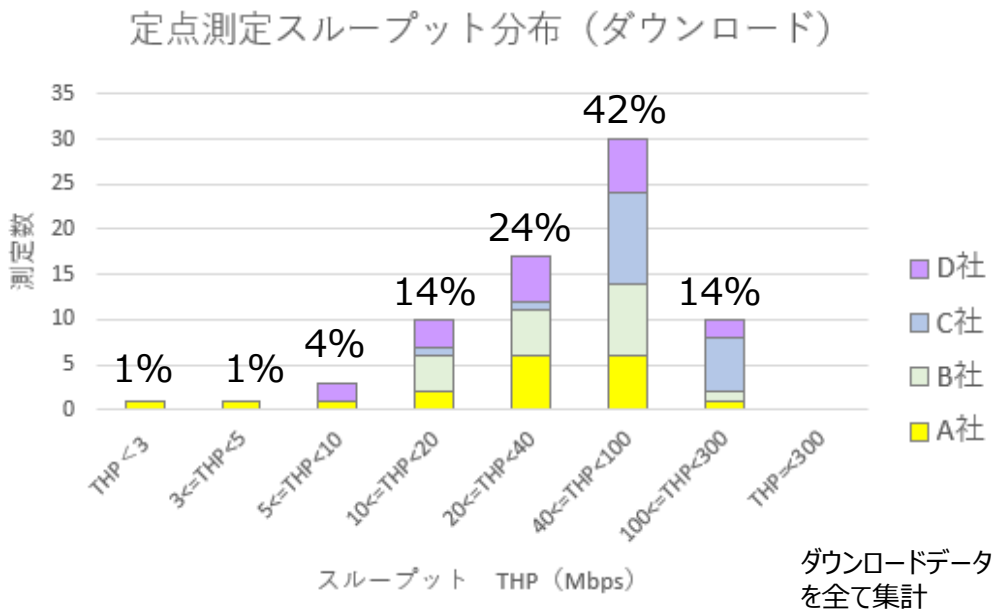

ダウンロードデータ（1～3回目）
を全て集計

※ 総務省「移動系通信事業者が提供するインターネット接続サービスの実効速度計測手法及び利用者への情報提供手法等に関するガイドライン」に基づき、同一地点の計測回数を3回とし、平均を値とする。
※「表示」列には、各測定時に接続した通信規格の種類（５Ｇ、４Ｇ、３Ｇ）を表記（3回のうち重複したものはまとめて表記 ）
【例：１回目の測定結果が５Ｇ、２回目と３回目の測定結果が４Ｇならば、「５Ｇ／４Ｇ」】
測定手法の違いから、カバレッジ走行調査と調査地点が近傍であっても通信規格が異なる場合がある

2.17 西東京市

西東京市　調査結果まとめ

所見　音声・データ共に高画質なコンテンツも使用できると想定される

エリアカバレッジ走行測定

自治体	圏内				圏外
		5G	4G	3G	
北多摩地域全体	100%	15.1%	84.9%	0%	0%
17西東京市	100%	13.6%	86.4%	0%	0%

A社				B社				C社				D社			
5G	4G	3G	圏外	5G	4G	3G	圏外	5G	4G	3G	圏外	5G	4G	3G	圏外
8.5%	91.5%	0.0%	0.0%	28.0%	72.0%	0.0%	0.0%	17.4%	82.6%	0.0%	0.0%	0.3%	99.7%	0.0%	0.0%

スループット定点測定

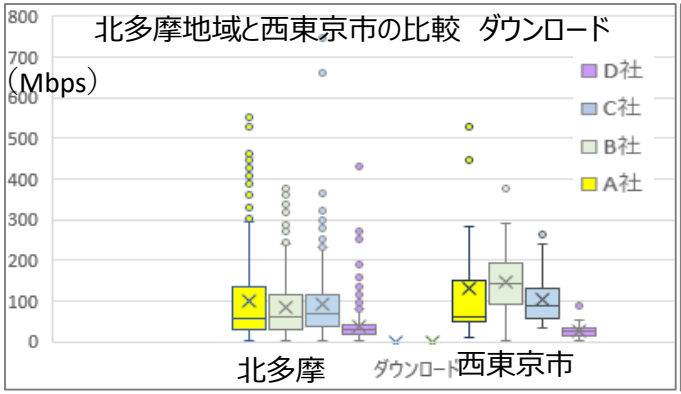

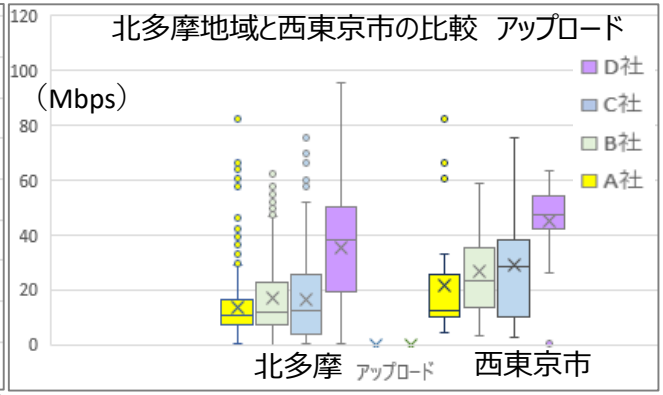

自治体	ダウンロード(DL) 通信速度（平均）		アップロード(UL) 通信速度（平均）	
	5G	4G	5G	4G
北多摩	121.8	50.2	21.2	20.0
西東京市	159.8	49.8	32.5	28.8

（Mbps）

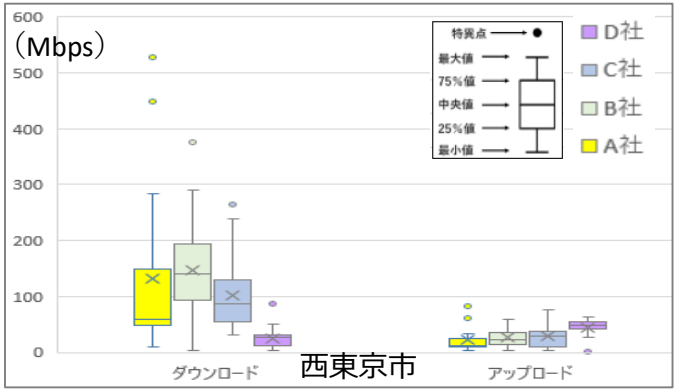

	ダウンロード（DL）Mbps				アップロード（UL）Mbps			
	A社	B社	C社	D社	A社	B社	C社	D社
最大値	532.9	376.7	264.5	86.3	82.1	58.6	75.5	63.3
75%値	121.0	193.5	115.1	31.7	23.5	34.6	33.6	53.8
平均値	131.4	146.6	102.2	25.4	21.6	27.0	28.8	44.8
中央値	59.7	141.0	86.1	26.4	12.5	23.2	28.3	47.3
25%値	47.9	96.5	55.8	12.7	10.2	17.7	14.1	42.2
最小値	10.4	3.0	31.6	2.3	4.3	3.1	2.4	0.5

施設	調査数	5G接続
官公庁	2	2
公民館	1	1
学校施設	2	2
医療施設	0	0
鉄道駅	0	0
公園	2	2
その他	1	1
計	8	8

2.17　西東京市　①エリアカバレッジ走行測定結果

西東京市　①エリアカバレッジ走行測定結果　4社合算結果　＜通信方式＞

5G	4G	3G	圏外
13.6%	86.4%	0%	0%

集計方法：4社測定サンプルを合算し、通信方式ごとの割合

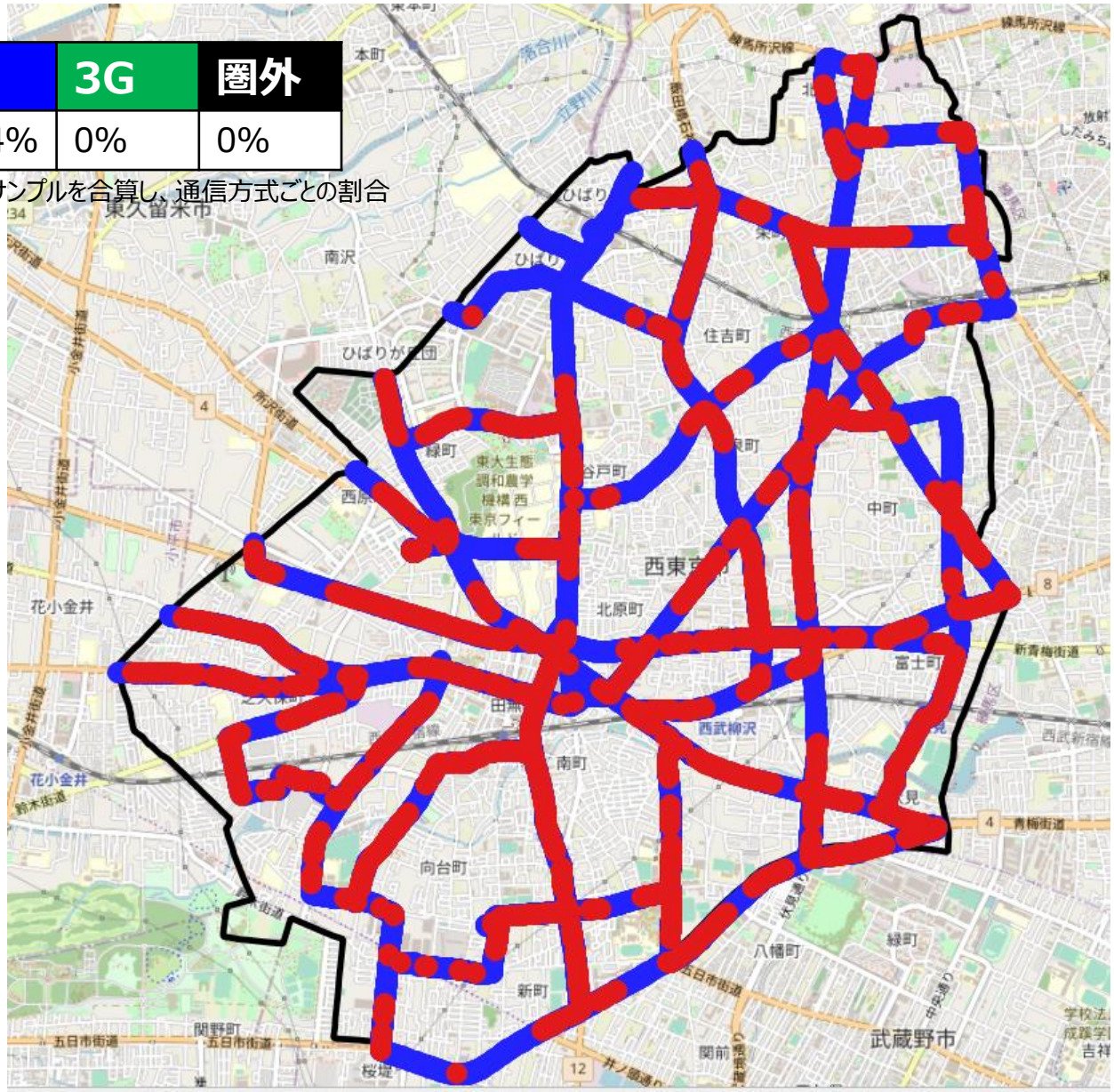

縮尺1：35000

出典：OpenStreetMap

5Gエリアを優先して表示

西東京市　①エリアカバレッジ走行測定結果　＜通信方式＞

A社

5G	4G	3G	圏外
8.5%	91.5%	0%	0%

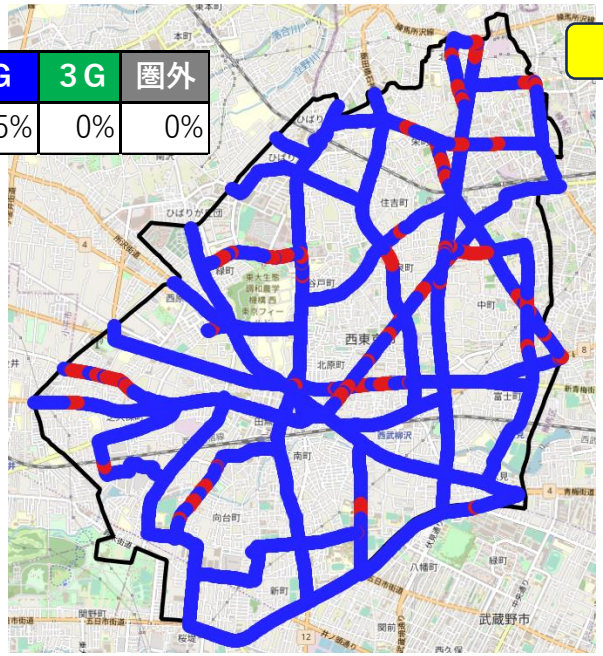

B社

5G	4G	3G	圏外
28.0%	72.0%	0%	0%

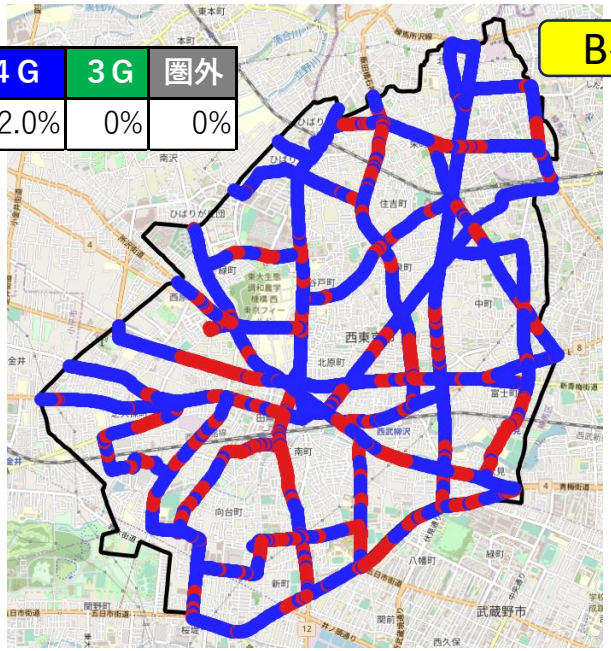

C社

5G	4G	3G	圏外
17.4%	82.6%	0%	0%

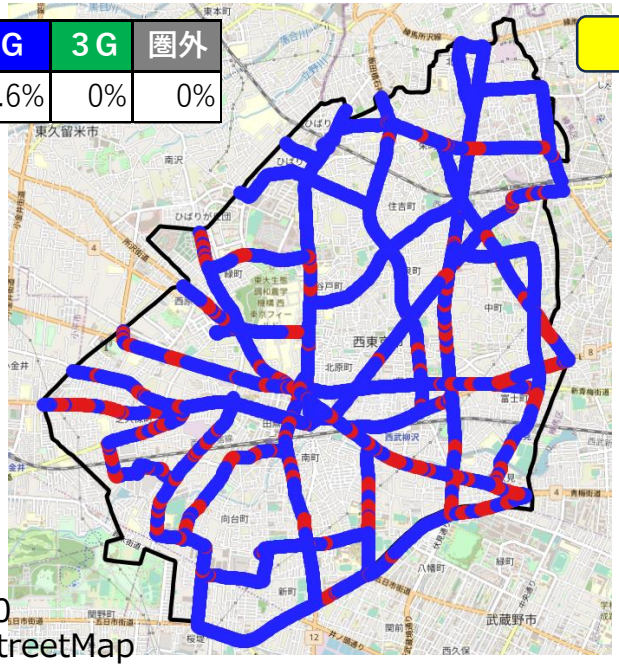

D社

5G	4G	3G	圏外
0.3%	99.7%	0%	0%

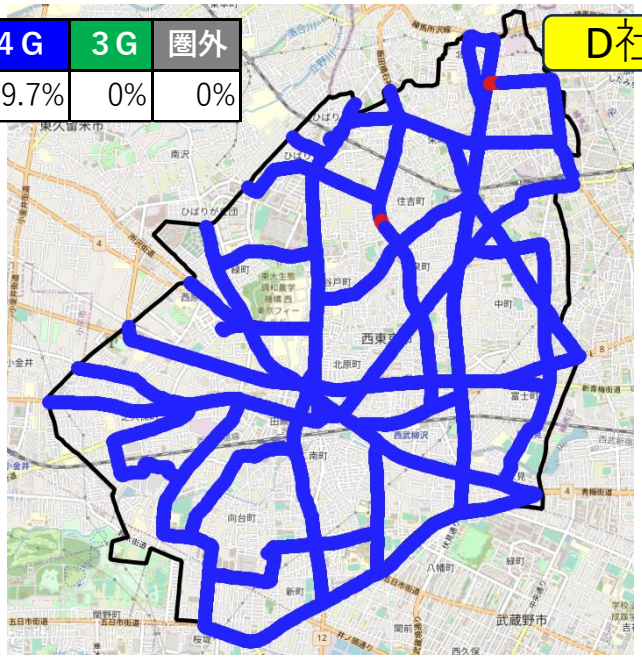

縮尺1：35000
出典：OpenStreetMap

2.17　西東京市　②スループット定点測定結果

西東京市　②スループット定点測定結果　＜測定施設一覧＞

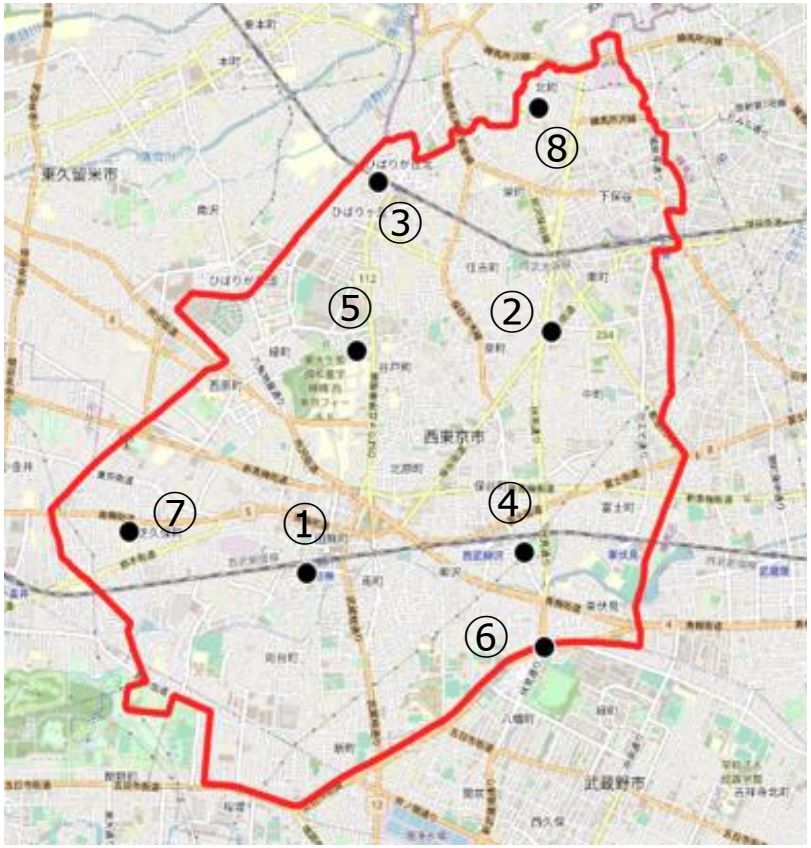

No,	分類	施設名
1	官公庁	西東京市役所 田無庁舎
2	官公庁	西東京市役所 保谷庁舎
3	図書館	ひばりが丘図書館
4	公園	東伏見公園
5	公園	西東京いこいの森公園
6	公民館等	東伏見コミュニティセンター
7	学校施設	芝久保小学校
8	学校施設	青嵐中学校

出典：OpenStreetMap

西東京市　②スループット定点測定　＜通信事業者別平均結果＞

（速度単位：Mbps）

No,	分類	施設名	ダウンロード								アップロード							
			A社		B社		C社		D社		A社		B社		C社		D社	
			速度	表示	速度	表示	速度	表示	速度	表示	速度	表示	速度	表示	速度	表示	速度	表示
1	官公庁	西東京市役所 田無庁舎	96.90	4G	155.57	5G	40.60	5G	30.40	4G	13.83	4G	20.47	5G	28.43	5G	43.07	4G
2	官公庁	西東京市役所 保谷庁舎	503.10	5G	247.10	4G	67.43	5G/4G	12.70	4G	69.57	5G	22.83	4G	5.03	5G/4G	47.83	4G
3	図書館	ひばりが丘図書館	16.77	4G	250.87	5G	132.43	5G	30.10	4G	8.20	4G	50.60	5G	72.33	5G	56.93	4G
4	公園	東伏見公園	41.83	4G	140.63	5G	96.27	5G	21.93	4G	9.97	4G	9.57	5G	3.97	5G	27.13	4G
5	公園	西東京いこいの森公園	213.77	5G	86.40	5G	68.47	5G/4G	29.30	4G	18.10	5G	32.83	5G	21.60	5G/4G	47.93	4G
6	公民館等	東伏見コミュニティセンター	44.67	4G	7.50	4G	241.10	5G	54.43	4G	14.97	4G	7.30	4G	42.20	5G	53.70	4G
7	学校施設	芝久保小学校	75.33	4G	186.17	5G	58.23	4G	21.37	4G	8.73	4G	24.30	5G	28.17	4G	39.97	4G
8	学校施設	青嵐中学校	58.67	5G	98.80	5G	112.77	5G	2.60	4G	29.57	5G	47.70	5G	28.33	5G	42.07	4G

所見

●低スループット施設（ダウンロード5Mbps以下、アップロード1Mbps以下）　なし

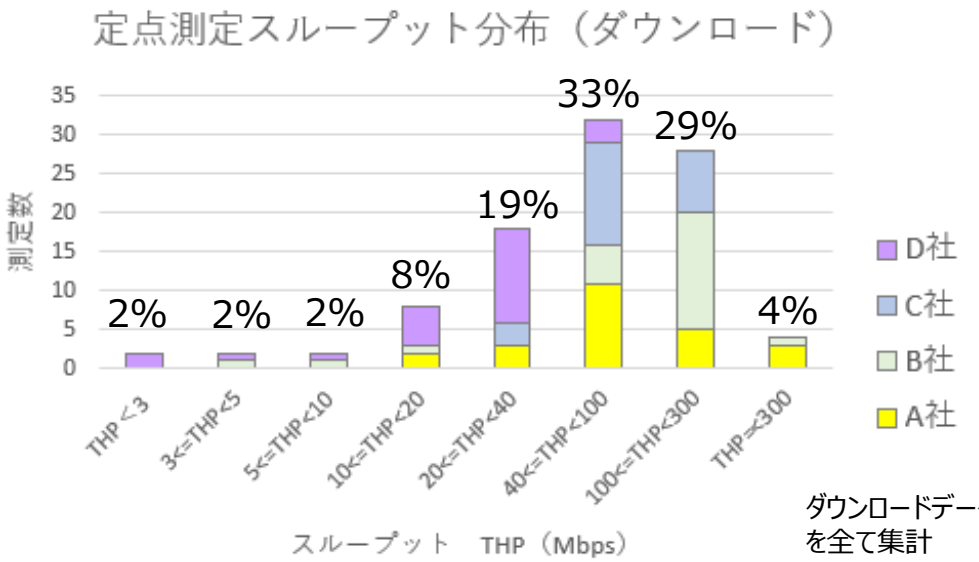

ダウンロードデータ（1～3回目）
を全て集計

※ 総務省「移動系通信事業者が提供するインターネット接続サービスの実効速度計測手法及び利用者への情報提供手法等に関するガイドライン」に基づき、同一地点の計測回数を3回とし、平均を値とする。
※「表示」列には、各測定時に接続した通信規格の種類（５Ｇ、４Ｇ、３Ｇ）を表記（3回のうち重複したものはまとめて表記 ）
【例：１回目の測定結果が５Ｇ、２回目と３回目の測定結果が４Ｇならば、「５Ｇ／４Ｇ」】
測定手法の違いから、カバレッジ走行調査と調査地点が近傍であっても通信規格が異なる場合がある

3. Appendix

3.1　各自治体　スループット定点測定結果（詳細）

立川市　スループット定点測定結果（詳細）

立川市　スループット定点測定　＜A社＞

（速度単位：Mbps）

No,	施設名	ダウンロード①			ダウンロード②			ダウンロード③			平均	アップロード①			アップロード②			アップロード③			平均
		速度	表示	Band	速度	表示	Band	速度	表示	Band		速度	表示	Band	速度	表示	Band	速度	表示	Band	
1	立川市役所 本庁舎	153.60	4G	L3	147.90	4G	L3	176.60	4G	L3	159.37	24.70	4G	L3	21.80	4G	L3	20.80	4G	L3	22.43
2	子ども未来センター	111.60	4G	L19	116.50	4G	L3	121.70	4G	L3	116.60	5.70	4G	L19	7.30	4G	L3	7.90	4G	L3	6.97
3	こぶし会館	29.20	5G	L3	28.00	5G	L3	14.00	4G	L3	23.73	7.30	5G	L3	10.80	5G	L3	10.40	4G	L3	9.50
4	立川駅	169.90	5G	L3	204.70	5G	L3	161.00	5G	L19	178.53	1.40	5G	L3	5.60	5G	L3	2.90	5G	L19	3.30
5	立川中央病院	76.00	5G	L21	186.90	5G	L21	106.60	5G	L21	123.17	5.50	5G	L21	7.00	5G	L21	8.30	5G	L21	6.93
6	立川市立上砂川小学校	16.90	5G	L1	10.30	4G	L1	9.60	4G	L1	12.27	6.20	5G	L1	8.60	4G	L1	8.60	4G	L1	7.80
7	立川市立立川第七中学校	156.50	4G	L1	179.20	4G	L21	221.30	4G	L21	185.67	4.60	4G	L1	2.40	4G	L21	5.40	4G	L21	4.13
8	若葉図書館	62.30	4G	L1	78.80	4G	L1	65.90	4G	L1	69.00	6.50	4G	L1	7.60	4G	L1	6.00	4G	L1	6.70
9	立川市柴崎市民体育館	120.60	4G	L19	88.80	4G	L1	141.40	4G	L1	116.93	11.90	4G	L19	10.30	4G	L1	11.90	4G	L1	11.37
10	さかえ会館	20.90	5G	L21	22.20	5G	L21	35.70	5G	L21	26.27	10.50	5G	L21	11.60	5G	L21	10.00	5G	L21	10.70
11	歴史民俗資料館	48.50	4G	L1	29.90	4G	L1	27.80	4G	L1	35.40	9.40	4G	L1	10.20	4G	L1	10.30	4G	L1	9.97
12	立川市立第九小学校	23.00	4G	L1	17.10	4G	L1	18.20	4G	L1	19.43	11.00	4G	L1	9.80	4G	L1	10.10	4G	L1	10.30

立川市　スループット定点測定　＜B社＞

No,	施設名	ダウンロード①			ダウンロード②			ダウンロード③			平均	アップロード①			アップロード②			アップロード③			平均
		速度	表示	Band	速度	表示	Band	速度	表示	Band		速度	表示	Band	速度	表示	Band	速度	表示	Band	
1	立川市役所 本庁舎	26.50	5G	L1	42.20	5G	L1	36.90	5G	L1	35.20	18.40	5G	L1	19.80	5G	L1	18.90	5G	L1	19.03
2	子ども未来センター	36.70	5G	L1	45.40	5G	L1	39.80	5G	L1	40.63	15.40	5G	L1	16.00	5G	L1	18.50	5G	L1	16.63
3	こぶし会館	30.50	5G	L3	11.80	5G	L3	36.10	5G	L3	26.13	48.20	5G	L3	40.60	5G	L3	39.70	5G	L3	42.83
4	立川駅	71.60	5G	L1	24.20	5G	L1	26.50	5G	L1	40.77	4.30	5G	L1	16.30	5G	L1	13.90	5G	L1	11.50
5	立川中央病院	23.20	4G	L18	42.30	4G	L18	50.20	4G	L18	38.57	11.00	4G	L18	11.60	4G	L18	4.70	4G	L18	9.10
6	立川市立上砂川小学校	360.10	5G	L1	288.80	5G	L1	373.90	5G	L1	340.93	49.70	5G	L1	44.40	5G	L1	45.30	5G	L1	46.47
7	立川市立立川第七中学校	32.50	4G	L1	33.30	4G	L41	22.40	4G	L41	29.40	7.30	4G	L1	8.80	4G	L41	8.90	4G	L41	8.33
8	若葉図書館	1.50	5G	L1	1.70	5G	L1	1.30	5G	L1	1.50	14.20	5G	L1	13.40	5G	L1	13.10	5G	L1	13.57
9	立川市柴崎市民体育館	71.30	5G	L18	68.50	5G	L18	98.00	5G	L1	79.27	10.00	5G	L18	1.00	5G	L18	1.90	5G	L1	4.30
10	さかえ会館	87.70	5G	L18	82.80	5G	L18	84.90	5G	L18	85.13	28.40	5G	L18	29.80	5G	L18	29.90	5G	L18	29.37
11	歴史民俗資料館	123.00	4G	L3	110.10	4G	L3	101.40	4G	L3	111.50	11.80	4G	L3	10.20	4G	L3	9.50	4G	L3	10.50
12	立川市立第九小学校	29.00	4G	L1	20.90	4G	L1	24.70	4G	L1	24.87	4.90	4G	L1	3.10	4G	L1	3.20	4G	L1	3.73

立川市　スループット定点測定　＜C社＞

（速度単位：Mbps）

No,	施設名	ダウンロード①			ダウンロード②			ダウンロード③			平均	アップロード①			アップロード②			アップロード③			平均
		速度	表示	Band	速度	表示	Band	速度	表示	Band		速度	表示	Band	速度	表示	Band	速度	表示	Band	
1	立川市役所 本庁舎	155.70	5G	N78	173.80	5G	N78	153.10	5G	N78	160.87	23.40	5G	N78	20.30	5G	N78	16.40	5G	N78	20.03
2	子ども未来センター	255.90	5G	N78	251.80	5G	N78	299.00	5G	N78	268.90	34.40	5G	N78	31.50	5G	N78	29.10	5G	N78	31.67
3	こぶし会館	298.80	5G	N78	162.10	5G	N78	241.60	5G	N78	234.17	31.90	5G	N78	28.00	5G	N78	29.20	5G	N78	29.70
4	立川駅	21.80	5G	N20	26.60	5G	N20	18.70	5G	N20	22.37	26.00	5G	N20	29.20	5G	N20	26.00	5G	N20	27.07
5	立川中央病院	78.60	5G	N20	79.30	5G	N20	81.20	5G	N20	79.70	40.60	5G	N20	39.30	5G	N20	41.00	5G	N20	40.30
6	立川市立上砂川小学校	366.40	5G	N78	335.60	5G	N78	278.20	5G	N78	326.73	15.10	5G	N78	13.50	5G	N78	13.00	5G	N78	13.87
7	立川市立立川第七中学校	122.40	4G	L1	234.80	4G	L41	164.40	4G	L41	173.87	8.50	4G	L1	8.60	4G	L41	9.20	4G	L41	8.77
8	若葉図書館	83.30	4G	L1	55.20	4G	L1	79.30	4G	L1	72.60	19.10	4G	L1	18.70	4G	L1	18.40	4G	L1	18.73
9	立川市柴崎市民体育館	33.30	4G	L1	43.80	4G	L8	44.20	4G	L8	40.43	12.40	4G	L1	11.40	4G	L8	11.20	4G	L8	11.67
10	さかえ会館	75.20	5G	N20	78.50	5G	N20	80.30	5G	N20	78.00	22.60	5G	N20	20.00	5G	N20	18.20	5G	N20	20.27
11	歴史民俗資料館	69.80	5G	N20	57.90	5G	N20	62.20	5G	N20	63.30	25.30	5G	N20	25.40	5G	N20	25.10	5G	N20	25.27
12	立川市立第九小学校	54.70	4G	L3	25.60	4G	L3	58.90	4G	L1	46.40	2.10	4G	L3	2.00	4G	L3	1.90	4G	L1	2.00

立川市　スループット定点測定　＜D社＞

No,	施設名	ダウンロード①			ダウンロード②			ダウンロード③			平均	アップロード①			アップロード②			アップロード③			平均
		速度	表示	Band	速度	表示	Band	速度	表示	Band		速度	表示	Band	速度	表示	Band	速度	表示	Band	
1	立川市役所 本庁舎	24.50	4G	L3	13.30	4G	L3	24.60	4G	L3	20.80	21.00	4G	L3	20.80	4G	L3	19.00	4G	L3	20.27
2	子ども未来センター	24.40	4G	L3	25.10	4G	L3	24.70	4G	L3	24.73	35.80	4G	L3	36.00	4G	L3	36.60	4G	L3	36.13
3	こぶし会館	47.20	4G	L3	90.60	4G	L3	35.20	4G	L3	57.67	51.30	4G	L3	56.30	4G	L3	57.40	4G	L3	55.00
4	立川駅	6.30	5G	L3	6.70	5G	L3	3.30	5G	L3	5.43	46.80	5G	L3	39.20	5G	L3	51.40	5G	L3	45.80
5	立川中央病院	21.30	4G	L3	4.10	4G	L3	9.20	4G	L3	11.53	6.10	4G	L3	5.50	4G	L3	4.30	4G	L3	5.30
6	立川市立上砂川小学校	44.30	4G	L3	41.20	4G	L3	44.70	4G	L3	43.40	11.60	4G	L3	10.40	4G	L3	11.40	4G	L3	11.13
7	立川市立立川第七中学校	36.80	4G	L3	30.50	4G	L3	16.60	4G	L3	27.97	41.80	4G	L3	41.80	4G	L3	38.80	4G	L3	40.80
8	若葉図書館	39.00	4G	L3	60.70	4G	L3	85.70	4G	L3	61.80	38.90	4G	L3	38.40	4G	L3	41.20	4G	L3	39.50
9	立川市柴崎市民体育館	28.20	4G	L3	30.70	4G	L3	21.90	4G	L3	26.93	36.70	4G	L3	35.70	4G	L3	34.70	4G	L3	35.70
10	さかえ会館	157.10	4G	L3	134.70	4G	L3	92.60	4G	L3	128.13	55.50	4G	L3	56.60	4G	L3	53.50	4G	L3	55.20
11	歴史民俗資料館	38.00	4G	L3	10.60	4G	L3	51.40	4G	L3	33.33	47.60	4G	L3	50.40	4G	L3	48.30	4G	L3	48.77
12	立川市立第九小学校	30.20	4G	L3	24.40	4G	L3	43.50	4G	L3	32.70	30.60	4G	L3	39.00	4G	L3	26.90	4G	L3	32.17

昭島市　スループット定点測定結果（詳細）

昭島市　スループット定点測定　＜A社＞

（速度単位：Mbps）

No,	施設名	ダウンロード①			ダウンロード②			ダウンロード③			平均	アップロード①			アップロード②			アップロード③			平均
		速度	表示	Band	速度	表示	Band	速度	表示	Band		速度	表示	Band	速度	表示	Band	速度	表示	Band	
1	昭島市役所	183.00	4G	L21	226.80	4G	L21	215.90	4G	L21	208.57	10.60	4G	L21	12.30	4G	L21	10.40	4G	L21	11.10
2	市民交流センター	12.30	4G	L21	32.00	4G	L21	20.40	4G	L21	21.57	6.80	4G	L21	5.60	4G	L21	8.80	4G	L21	7.07
3	都立昭和高等学校	34.80	4G	L1	17.40	4G	L1	35.80	5G	L1	29.33	11.10	4G	L1	9.40	4G	L1	9.30	5G	L1	9.93
4	環境コミュニケーションセンター	27.00	4G	L21	23.70	4G	L3	15.80	4G	L3	22.17	5.30	4G	L21	9.80	4G	L3	9.30	4G	L3	8.13
5	昭島市民図書館やまのかみ分室	362.70	5G	L1	406.60	5G	L1	330.80	5G	L1	366.70	27.50	5G	L1	30.50	5G	L1	35.30	5G	L1	31.10
6	美ノ宮公園	28.30	4G	L19	29.50	4G	L1	15.60	4G	L1	24.47	10.10	4G	L19	11.70	4G	L1	11.30	4G	L1	11.03
7	昭島市民会館・公民館	140.20	5G	L3	228.40	5G	L21	217.60	5G	L21	195.40	5.40	5G	L3	7.30	5G	L21	5.80	5G	L21	6.17
8	共成小学校	360.30	5G	L3	476.70	5G	L3	240.80	5G	L3	359.27	61.00	5G	L3	64.80	5G	L3	64.00	5G	L3	63.27
9	清泉中学校	61.50	4G	L1	90.60	4G	L1	64.20	4G	L1	72.10	19.30	4G	L1	16.10	4G	L1	16.10	4G	L1	17.17
10	富士見公園	40.10	4G	L21	80.00	4G	L21	39.70	4G	L1	53.27	12.10	4G	L21	10.00	4G	L21	10.30	4G	L1	10.80

昭島市　スループット定点測定　＜B社＞

No,	施設名	ダウンロード①			ダウンロード②			ダウンロード③			平均	アップロード①			アップロード②			アップロード③			平均
		速度	表示	Band	速度	表示	Band	速度	表示	Band		速度	表示	Band	速度	表示	Band	速度	表示	Band	
1	昭島市役所	89.20	4G	L3	88.20	4G	L1	104.00	4G	L1	93.80	9.10	4G	L3	10.40	4G	L1	11.10	4G	L1	10.20
2	市民交流センター	28.10	4G	L18	16.70	4G	L1	14.60	4G	L1	19.80	1.60	4G	L18	2.30	4G	L1	4.00	4G	L1	2.63
3	都立昭和高等学校	64.20	5G	L1	27.30	5G	L1	21.20	4G	L1	37.57	2.00	5G	L1	1.20	5G	L1	1.10	4G	L1	1.43
4	環境コミュニケーションセンター	57.20	5G	L1	43.60	5G	L1	41.70	5G	L1	47.50	5.30	5G	L1	1.40	5G	L1	8.10	5G	L1	4.93
5	昭島市民図書館やまのかみ分室	67.80	5G	L1	74.30	5G	L1	51.70	5G	L1	64.60	18.10	5G	L1	12.20	5G	L1	40.50	5G	L1	23.60
6	美ノ宮公園	61.70	4G	L1	74.90	4G	L1	69.30	4G	L1	68.63	8.80	4G	L1	9.10	4G	L1	8.50	4G	L1	8.80
7	昭島市民会館・公民館	47.60	4G	L1	50.80	4G	L42	12.90	4G	L1	37.10	5.90	4G	L1	16.30	4G	L42	11.80	4G	L1	11.33
8	共成小学校	96.90	5G	L3	53.80	5G	L3	101.80	5G	L3	84.17	51.50	5G	L3	45.70	5G	L3	54.60	5G	L3	50.60
9	清泉中学校	85.20	4G	L1	61.70	4G	L1	70.80	4G	L1	72.57	11.20	4G	L1	12.90	4G	L1	15.10	4G	L1	13.07
10	富士見公園	44.20	4G	L18	40.50	4G	L1	43.80	4G	L1	42.83	12.60	4G	L18	13.00	4G	L1	13.80	4G	L1	13.13

昭島市　スループット定点測定　＜C社＞

（速度単位：Mbps）

No,	施設名	ダウンロード①			ダウンロード②			ダウンロード③			平均	アップロード①			アップロード②			アップロード③			平均
		速度	表示	Band	速度	表示	Band	速度	表示	Band		速度	表示	Band	速度	表示	Band	速度	表示	Band	
1	昭島市役所	61.50	4G	L1	98.40	4G	L11	87.10	4G	L11	82.33	1.90	4G	L1	1.90	4G	L11	1.90	4G	L11	1.90
2	市民交流センター	141.30	5G	N78	223.70	5G	N78	200.00	5G	N78	188.33	12.00	5G	N78	11.50	5G	N78	12.50	5G	N78	12.00
3	都立昭和高等学校	212.50	5G	N78	233.80	5G	N78	214.00	5G	N78	220.10	27.90	5G	N78	22.50	5G	N78	18.80	5G	N78	23.07
4	環境コミュニケーションセンター	81.20	4G	L3	112.70	4G	L3	62.80	4G	L3	85.57	5.50	4G	L3	8.20	4G	L3	8.90	4G	L3	7.53
5	昭島市民図書館やまのかみ分室	68.30	5G	N20	83.10	5G	N3	126.30	4G	L8	92.57	12.30	5G	N20	10.10	5G	N3	13.50	4G	L8	11.97
6	美ノ宮公園	217.00	5G	N20	191.80	5G	N20	226.90	5G	N20	211.90	22.40	5G	N20	22.30	5G	N20	24.80	5G	N20	23.17
7	昭島市民会館・公民館	74.50	5G	N78	36.50	5G	N3	76.30	5G	N3	62.43	3.00	5G	N78	13.60	5G	N3	7.50	5G	N3	8.03
8	共成小学校	61.50	4G	L3	49.40	4G	L8	45.50	4G	L8	52.13	9.10	4G	L3	7.30	4G	L8	7.50	4G	L8	7.97
9	清泉中学校	150.00	5G	N78	192.00	5G	N78	219.00	5G	N78	187.00	14.30	5G	N78	14.00	5G	N78	17.40	5G	N78	15.23
10	富士見公園	215.50	5G	N78	285.40	5G	N78	237.00	5G	N78	245.97	14.20	5G	N78	8.60	5G	N78	7.70	5G	N78	10.17

昭島市　スループット定点測定　＜D社＞

No,	施設名	ダウンロード①			ダウンロード②			ダウンロード③			平均	アップロード①			アップロード②			アップロード③			平均
		速度	表示	Band	速度	表示	Band	速度	表示	Band		速度	表示	Band	速度	表示	Band	速度	表示	Band	
1	昭島市役所	253.40	5G	L3	432.00	5G	L3	271.70	5G	L3	319.03	41.60	5G	L3	54.50	5G	L3	63.10	5G	L3	53.07
2	市民交流センター	30.30	4G	L3	33.10	4G	L3	31.50	4G	L3	31.63	27.70	4G	L3	26.20	4G	L3	23.60	4G	L3	25.83
3	都立昭和高等学校	32.90	4G	L3	35.30	4G	L3	37.60	4G	L3	35.27	19.10	4G	L3	17.80	4G	L3	11.20	4G	L3	16.03
4	環境コミュニケーションセンター	26.00	4G	L3	8.10	4G	L3	10.90	4G	L3	15.00	3.00	4G	L3	5.60	4G	L3	4.60	4G	L3	4.40
5	昭島市民図書館やまのかみ分室	18.40	4G	L3	30.20	4G	L3	10.30	4G	L3	19.63	0.70	4G	L3	0.70	4G	L3	18.30	4G	L3	6.57
6	美ノ宮公園	19.50	4G	L3	28.90	4G	L3	16.50	4G	L3	21.63	7.80	4G	L3	8.20	4G	L3	8.80	4G	L3	8.27
7	昭島市民会館・公民館	34.90	4G	L3	35.70	4G	L3	32.90	4G	L3	34.50	30.50	4G	L3	29.60	4G	L3	34.40	4G	L3	31.50
8	共成小学校	27.60	4G	L3	41.50	4G	L3	37.40	4G	L3	35.50	13.30	4G	L3	13.80	4G	L3	13.70	4G	L3	13.60
9	清泉中学校	47.00	4G	L3	39.70	4G	L3	36.30	4G	L3	41.00	30.10	4G	L3	35.90	4G	L3	35.00	4G	L3	33.67
10	富士見公園	27.40	4G	L3	26.10	4G	L3	7.30	4G	L3	20.27	47.30	4G	L3	54.00	4G	L3	50.00	4G	L3	50.43

国分寺市　スループット定点測定結果（詳細）

国分寺市　スループット定点測定　＜A社＞

（速度単位：Mbps）

No,	施設名	ダウンロード①			ダウンロード②			ダウンロード③			平均	アップロード①			アップロード②			アップロード③			平均
		速度	表示	Band	速度	表示	Band	速度	表示	Band		速度	表示	Band	速度	表示	Band	速度	表示	Band	
1	国分寺市役所	40.20	4G	L19	42.90	4G	L1	15.00	4G	L1	32.70	9.70	4G	L19	11.80	4G	L1	9.80	4G	L1	10.43
2	国分寺駅	159.00	5G	L1	241.30	5G	L1	236.30	5G	L1	212.20	22.60	5G	L1	27.50	5G	L1	18.90	5G	L1	23.00
3	内藤地域センター	19.00	5G	L19	64.30	5G	L19	26.50	5G	L19	36.60	5.30	5G	L19	4.00	5G	L19	2.50	5G	L19	3.93
4	並木公民館・図書館	68.50	4G	L1	73.20	4G	L3	76.40	4G	L3	72.70	41.40	4G	L1	43.10	4G	L3	39.50	4G	L3	41.33
5	国分寺市立第三中学校	219.00	5G	L21	177.80	5G	L21	128.40	5G	L21	175.07	4.20	5G	L21	3.20	5G	L21	4.80	5G	L21	4.07
6	国分寺市立第四小学校	53.80	5G	L21	46.80	5G	L21	55.80	5G	L21	52.13	8.10	5G	L21	11.30	5G	L21	10.60	5G	L21	10.00

国分寺市　スループット定点測定　＜B社＞

No,	施設名	ダウンロード①			ダウンロード②			ダウンロード③			平均	アップロード①			アップロード②			アップロード③			平均
		速度	表示	Band	速度	表示	Band	速度	表示	Band		速度	表示	Band	速度	表示	Band	速度	表示	Band	
1	国分寺市役所	40.90	5G	L1	39.00	5G	L1	19.70	5G	L1	33.20	36.90	5G	L1	36.60	5G	L1	37.90	5G	L1	37.13
2	国分寺駅	67.30	5G	L18	9.30	5G	L18	58.50	5G	L1	45.03	20.10	5G	L18	10.10	5G	L18	11.50	5G	L1	13.90
3	内藤地域センター	133.30	5G	L3	138.40	5G	L3	125.50	5G	L3	132.40	32.90	5G	L3	32.90	5G	L3	26.50	5G	L3	30.77
4	並木公民館・図書館	194.30	4G	L1	186.10	5G	L1	136.10	5G	L1	172.17	10.90	4G	L1	12.30	5G	L1	12.40	5G	L1	11.87
5	国分寺市立第三中学校	62.00	5G	L1	86.90	5G	L1	61.10	5G	L1	70.00	27.60	5G	L1	30.80	5G	L1	26.40	5G	L1	28.27
6	国分寺市立第四小学校	121.90	5G	L1	121.50	5G	L1	150.10	5G	L1	131.17	40.00	5G	L1	36.10	5G	L1	31.50	5G	L1	35.87

国分寺市　スループット定点測定　＜C社＞

（速度単位：Mbps）

No,	施設名	ダウンロード①			ダウンロード②			ダウンロード③			平均	アップロード①			アップロード②			アップロード③			平均
		速度	表示	Band	速度	表示	Band	速度	表示	Band		速度	表示	Band	速度	表示	Band	速度	表示	Band	
1	国分寺市役所	69.80	5G	N20	54.90	5G	N20	75.70	5G	N20	66.80	42.80	5G	N20	41.20	5G	N20	41.70	5G	N20	41.90
2	国分寺駅	662.30	5G	N257	748.10	5G	N257	760.10	5G	N257	723.50	66.20	5G	N257	59.90	5G	N257	50.00	5G	N257	58.70
3	内藤地域センター	45.20	4G	L3	52.40	4G	L3	44.60	4G	L3	47.40	24.30	4G	L3	21.00	4G	L3	20.00	4G	L3	21.77
4	並木公民館・図書館	47.90	4G	L41	84.00	4G	L41	95.90	4G	L41	75.93	3.00	4G	L41	2.50	4G	L41	3.40	4G	L41	2.97
5	国分寺市立第三中学校	55.40	4G	L41	57.90	4G	L41	73.00	4G	L41	62.10	2.00	4G	L41	1.80	4G	L41	1.90	4G	L41	1.90
6	国分寺市立第四小学校	43.50	4G	L1	42.10	4G	L8	28.40	4G	L8	38.00	11.30	4G	L1	13.30	4G	L8	10.40	4G	L8	11.67

国分寺市　スループット定点測定　＜D社＞

No,	施設名	ダウンロード①			ダウンロード②			ダウンロード③			平均	アップロード①			アップロード②			アップロード③			平均
		速度	表示	Band	速度	表示	Band	速度	表示	Band		速度	表示	Band	速度	表示	Band	速度	表示	Band	
1	国分寺市役所	29.40	4G	L3	22.70	4G	L3	8.80	4G	L3	20.30	27.70	4G	L3	25.60	4G	L3	0.70	4G	L3	18.00
2	国分寺駅	97.30	5G	L3	166.80	5G	L3	90.10	5G	L3	118.07	55.40	5G	L3	20.10	5G	L3	56.50	5G	L3	44.00
3	内藤地域センター	86.00	5G	L3	196.40	5G	L3	136.90	5G	L3	139.77	95.70	5G	L3	89.00	5G	L3	79.70	5G	L3	88.13
4	並木公民館・図書館	47.40	4G	L3	6.80	4G	L3	8.40	4G	L3	20.87	48.90	4G	L3	50.30	4G	L3	54.90	4G	L3	51.37
5	国分寺市立第三中学校	33.60	4G	L3	8.30	4G	L3	26.10	4G	L3	22.67	25.90	4G	L3	21.10	4G	L3	22.90	4G	L3	23.30
6	国分寺市立第四小学校	36.80	4G	L3	7.60	4G	L3	48.40	4G	L3	30.93	56.20	4G	L3	48.10	4G	L3	56.40	4G	L3	53.57

国立市　スループット定点測定結果（詳細）

国立市　スループット定点測定　＜A社＞

（速度単位：Mbps）

No,	施設名	ダウンロード①			ダウンロード②			ダウンロード③			平均	アップロード①			アップロード②			アップロード③			平均
		速度	表示	Band	速度	表示	Band	速度	表示	Band		速度	表示	Band	速度	表示	Band	速度	表示	Band	
1	国立市役所	5.60	4G	L21	5.70	4G	L3	1.90	4G	L3	4.40	5.50	4G	L21	2.80	4G	L3	1.80	4G	L3	3.37
2	国立市保健センター	17.00	4G	L21	20.50	4G	L3	26.50	4G	L3	21.33	2.70	4G	L21	5.10	4G	L3	4.50	4G	L3	4.10
3	北第一公園	33.30	5G	L21	32.70	5G	L21	10.50	5G	L21	25.50	9.00	5G	L21	12.10	5G	L21	9.40	5G	L21	10.17
4	都立国立高等学校	9.50	5G	L1	10.20	5G	L1	4.40	5G	L1	8.03	2.70	5G	L1	2.70	5G	L1	2.40	5G	L1	2.60
5	南区公会堂	42.10	5G	L19	31.80	4G	L1	30.20	4G	L3	34.70	4.00	5G	L19	11.20	4G	L1	5.30	4G	L3	6.83

国立市　スループット定点測定　＜B社＞

No,	施設名	ダウンロード①			ダウンロード②			ダウンロード③			平均	アップロード①			アップロード②			アップロード③			平均
		速度	表示	Band	速度	表示	Band	速度	表示	Band		速度	表示	Band	速度	表示	Band	速度	表示	Band	
1	国立市役所	45.80	5G	L1	28.20	5G	L1	29.70	5G	L1	34.57	25.50	5G	L1	17.70	5G	L1	26.10	5G	L1	23.10
2	国立市保健センター	227.00	4G	L42	238.00	4G	L42	244.80	4G	L42	236.60	18.20	4G	L42	15.00	4G	L42	18.40	4G	L42	17.20
3	北第一公園	8.40	5G	L3	9.00	5G	L3	61.00	5G	L3	26.13	0.70	5G	L3	6.50	5G	L3	0.70	5G	L3	2.63
4	都立国立高等学校	129.90	5G	L1	104.40	5G	L1	93.90	5G	L1	109.40	30.40	5G	L1	27.80	5G	L1	23.60	5G	L1	27.27
5	南区公会堂	81.80	5G	L1	88.30	5G	L1	73.20	5G	L1	81.10	18.80	5G	L1	12.50	5G	L1	10.10	5G	L1	13.80

国立市　スループット定点測定　＜C社＞

（速度単位：Mbps）

No,	施設名	ダウンロード①			ダウンロード②			ダウンロード③			平均	アップロード①			アップロード②			アップロード③			平均
		速度	表示	Band	速度	表示	Band	速度	表示	Band		速度	表示	Band	速度	表示	Band	速度	表示	Band	
1	国立市役所	102.40	5G	N78	96.30	5G	N78	45.90	5G	N20	81.53	6.60	5G	N78	19.40	5G	N78	25.30	5G	N20	17.10
2	国立市保健センター	81.40	5G	N20	82.60	4G	L1	81.00	4G	L1	81.67	45.40	5G	N20	52.00	4G	L1	25.40	4G	L1	40.93
3	北第一公園	50.30	4G	L41	53.90	4G	L41	55.10	4G	L41	53.10	2.30	4G	L41	3.00	4G	L41	3.20	4G	L41	2.83
4	都立国立高等学校	19.70	4G	L1	20.80	4G	L1	18.70	5G	N20	19.73	10.00	4G	L1	9.70	4G	L1	8.20	5G	N20	9.30
5	南区公会堂	11.80	4G	L8	12.80	4G	L8	13.10	4G	L8	12.57	5.70	4G	L8	5.10	4G	L8	8.40	4G	L8	6.40

国立市　スループット定点測定　＜D社＞

No,	施設名	ダウンロード①			ダウンロード②			ダウンロード③			平均	アップロード①			アップロード②			アップロード③			平均
		速度	表示	Band	速度	表示	Band	速度	表示	Band		速度	表示	Band	速度	表示	Band	速度	表示	Band	
1	国立市役所	8.20	4G	L3	29.90	4G	L3	7.40	4G	L3	15.17	40.00	4G	L3	39.30	4G	L3	31.10	4G	L3	36.80
2	国立市保健センター	32.10	4G	L3	12.20	4G	L3	11.70	4G	L3	18.67	11.40	4G	L3	12.90	4G	L3	11.90	4G	L3	12.07
3	北第一公園	28.80	4G	L3	22.90	4G	L3	34.30	4G	L3	28.67	43.80	4G	L3	37.10	4G	L3	35.00	4G	L3	38.63
4	都立国立高等学校	11.40	4G	L3	11.00	4G	L3	31.90	4G	L3	18.10	11.60	4G	L3	10.40	4G	L3	10.20	4G	L3	10.73
5	南区公会堂	11.00	4G	L3	60.10	4G	L3	14.40	4G	L3	28.50	39.90	4G	L3	40.80	4G	L3	44.30	4G	L3	41.67

東大和市　スループット定点測定結果（詳細）

東大和市　スループット定点測定　＜A社＞

（速度単位：Mbps）

No,	施設名	ダウンロード①			ダウンロード②			ダウンロード③			平均	アップロード①			アップロード②			アップロード③			平均
		速度	表示	Band	速度	表示	Band	速度	表示	Band		速度	表示	Band	速度	表示	Band	速度	表示	Band	
1	東大和市役所	27.90	5G	L19	42.10	5G	L21	69.80	5G	L3	46.60	3.80	5G	L19	5.10	5G	L21	4.50	5G	L21	4.47
2	東大和市立第二中学校	122.40	4G	L21	135.00	4G	L21	115.50	4G	L21	124.30	9.40	4G	L21	8.70	4G	L21	8.30	4G	L21	8.80
3	東大和市立狭山公民館	47.20	5G	L19	36.00	5G	L19	41.40	5G	L19	41.53	4.80	5G	L19	8.30	5G	L19	8.40	5G	L19	7.17
4	東大和市立仲原集会所	61.50	4G	L1	66.00	4G	L1	46.90	5G	L3	58.13	12.10	4G	L1	12.50	4G	L1	10.00	5G	L3	11.53
5	東大和市立第七小学校	5.50	5G	L21	3.30	5G	L21	2.30	5G	L21	3.70	7.40	5G	L21	7.60	5G	L21	12.30	5G	L21	9.10
6	東大和南公園	225.20	5G	L1	264.80	5G	L1	222.40	5G	L1	237.47	22.60	5G	L1	26.70	5G	L1	19.50	5G	L1	22.93

東大和市　スループット定点測定　＜B社＞

No,	施設名	ダウンロード①			ダウンロード②			ダウンロード③			平均	アップロード①			アップロード②			アップロード③			平均
		速度	表示	Band	速度	表示	Band	速度	表示	Band		速度	表示	Band	速度	表示	Band	速度	表示	Band	
1	東大和市役所	66.30	4G	L18	28.40	5G	L28	43.20	4G	L1	45.97	10.00	4G	L18	9.50	5G	L28	6.70	4G	L1	8.73
2	東大和市立第二中学校	41.10	5G	L1	53.50	5G	L1	88.20	5G	L1	60.93	7.80	5G	L1	8.60	5G	L1	10.00	5G	L1	8.80
3	東大和市立狭山公民館	53.00	4G	L18	58.10	4G	L18	54.60	4G	L18	55.23	23.50	4G	L18	26.00	4G	L18	24.10	4G	L18	24.53
4	東大和市立仲原集会所	116.60	5G	L1	123.90	5G	L1	92.10	5G	L1	110.87	3.80	5G	L1	5.10	5G	L1	4.80	5G	L1	4.57
5	東大和市立第七小学校	160.60	5G	L1	115.90	5G	L1	148.30	5G	L1	141.60	14.50	5G	L1	13.90	5G	L1	15.40	5G	L1	14.60
6	東大和南公園	18.90	4G	L28	17.20	4G	L28	13.60	4G	L28	16.57	8.60	4G	L28	10.00	4G	L28	10.80	4G	L28	9.80

東大和市　スループット定点測定　＜C社＞

（速度単位：Mbps）

No,	施設名	ダウンロード①			ダウンロード②			ダウンロード③			平均	アップロード①			アップロード②			アップロード③			平均
		速度	表示	Band	速度	表示	Band	速度	表示	Band		速度	表示	Band	速度	表示	Band	速度	表示	Band	
1	東大和市役所	80.90	5G	N20	97.20	5G	N20	87.10	5G	N20	88.40	20.40	5G	N20	24.40	5G	N20	18.80	5G	N20	21.20
2	東大和市立第二中学校	43.10	4G	L1	23.60	4G	L1	41.60	4G	L11	36.10	9.00	4G	L1	1.80	4G	L1	5.50	4G	L11	5.43
3	東大和市立狭山公民館	45.40	4G	L1	36.70	4G	L1	57.20	4G	L1	46.43	1.90	4G	L1	2.00	4G	L1	2.70	4G	L1	2.20
4	東大和市立仲原集会所	150.10	5G	N78	144.40	5G	N78	130.40	5G	N78	141.63	12.70	5G	N78	13.00	5G	N78	15.00	5G	N78	13.57
5	東大和市立第七小学校	9.70	4G	L8	15.90	4G	L8	14.70	4G	L8	13.43	6.80	4G	L8	8.70	4G	L8	7.00	4G	L8	7.50
6	東大和南公園	20.70	4G	L3	18.80	4G	L3	16.50	4G	L3	18.67	8.70	4G	L3	6.90	4G	L3	6.10	4G	L3	7.23

東大和市　スループット定点測定　＜D社＞

No,	施設名	ダウンロード①			ダウンロード②			ダウンロード③			平均	アップロード①			アップロード②			アップロード③			平均
		速度	表示	Band	速度	表示	Band	速度	表示	Band		速度	表示	Band	速度	表示	Band	速度	表示	Band	
1	東大和市役所	27.10	4G	L3	11.10	4G	L3	40.10	4G	L3	26.10	27.50	4G	L3	23.50	4G	L3	29.80	4G	L3	26.93
2	東大和市立第二中学校	22.50	4G	L3	20.90	4G	L3	18.90	4G	L3	20.77	43.20	4G	L3	45.80	4G	L3	47.20	4G	L3	45.40
3	東大和市立狭山公民館	33.50	4G	L3	28.50	4G	L3	9.80	4G	L3	23.93	38.00	4G	L3	29.60	4G	L3	23.80	4G	L3	30.47
4	東大和市立仲原集会所	37.30	4G	L3	46.80	4G	L3	86.00	4G	L3	56.70	40.20	4G	L3	39.80	4G	L3	42.80	4G	L3	40.93
5	東大和市立第七小学校	39.50	4G	L3	25.40	4G	L3	39.30	4G	L3	34.73	29.80	4G	L3	30.20	4G	L3	32.20	4G	L3	30.73
6	東大和南公園	32.90	4G	L3	34.10	4G	L3	9.50	4G	L3	25.50	57.40	4G	L3	59.80	4G	L3	59.50	4G	L3	58.90

武蔵村山市　スループット定点測定結果（詳細）

武蔵村山市　スループット定点測定　＜A社＞

（速度単位：Mbps）

No,	施設名	ダウンロード①			ダウンロード②			ダウンロード③			平均	アップロード①			アップロード②			アップロード③			平均
		速度	表示	Band	速度	表示	Band	速度	表示	Band		速度	表示	Band	速度	表示	Band	速度	表示	Band	
1	武蔵村山市役所	229.80	5G	L1	245.60	5G	L1	199.00	5G	L1	224.80	9.90	5G	L1	11.00	5G	L1	8.60	5G	L1	9.83
2	総合体育館	32.60	4G	L19	39.90	4G	L1	44.20	4G	L1	38.90	12.80	4G	L19	12.40	4G	L1	12.40	4G	L1	12.53
3	武蔵村山病院	366.20	5G	L3	302.10	5G	L21	468.80	5G	L21	379.03	13.90	5G	L3	12.30	5G	L21	8.80	5G	L21	11.67
4	大南公園	105.90	4G	L3	106.10	4G	L3	83.20	4G	L3	98.40	11.90	4G	L3	10.60	4G	L3	7.60	4G	L3	10.03
5	中藤地区学習等供用施設	62.40	4G	L1	91.60	4G	L1	75.30	4G	L1	76.43	20.50	4G	L1	18.90	4G	L1	20.00	4G	L1	19.80
6	市立第五中学校	107.50	4G	L21	140.20	4G	L21	119.70	4G	L21	122.47	8.70	4G	L21	9.30	4G	L21	9.80	4G	L21	9.27
7	雷塚図書館	50.80	4G	L3	51.00	5G	L3	62.30	5G	L1	54.70	10.50	4G	L3	7.00	5G	L3	5.70	5G	L1	7.73

武蔵村山市　スループット定点測定　＜B社＞

No,	施設名	ダウンロード①			ダウンロード②			ダウンロード③			平均	アップロード①			アップロード②			アップロード③			平均
		速度	表示	Band	速度	表示	Band	速度	表示	Band		速度	表示	Band	速度	表示	Band	速度	表示	Band	
1	武蔵村山市役所	0.90	4G	L18	1.00	4G	L18	1.40	4G	L18	1.10	7.00	4G	L18	4.90	4G	L18	7.40	4G	L18	6.43
2	総合体育館	271.40	5G	L18	321.00	5G	L18	340.40	5G	L18	310.93	26.00	5G	L18	25.90	5G	L18	25.70	5G	L18	25.87
3	武蔵村山病院	14.30	4G	L1	54.50	4G	L1	36.00	4G	L1	34.93	10.50	4G	L1	10.50	4G	L1	10.40	4G	L1	10.47
4	大南公園	25.30	4G	L1	15.90	4G	L1	24.40	4G	L1	21.87	5.70	4G	L1	5.90	4G	L1	8.10	4G	L1	6.57
5	中藤地区学習等供用施設	47.60	4G	L1	41.60	4G	L1	47.00	4G	L1	45.40	25.30	4G	L1	23.30	4G	L1	22.10	4G	L1	23.57
6	市立第五中学校	152.60	5G	L18	166.90	5G	L3	149.00	5G	L3	156.17	15.60	5G	L18	17.40	5G	L3	20.30	5G	L3	17.77
7	雷塚図書館	70.70	5G	L1	60.70	5G	L1	61.10	5G	L1	64.17	18.90	5G	L1	17.80	5G	L1	17.70	5G	L1	18.13

武蔵村山市　スループット定点測定　＜C社＞

（速度単位：Mbps）

No,	施設名	ダウンロード①			ダウンロード②			ダウンロード③			平均	アップロード①			アップロード②			アップロード③			平均
		速度	表示	Band	速度	表示	Band	速度	表示	Band		速度	表示	Band	速度	表示	Band	速度	表示	Band	
1	武蔵村山市役所	22.40	4G	L1	27.00	4G	L1	30.40	4G	L1	26.60	6.30	4G	L1	5.90	4G	L1	5.40	4G	L1	5.87
2	総合体育館	20.40	4G	L8	20.80	4G	L8	10.20	4G	L41	17.13	14.70	4G	L8	4.10	4G	L8	3.40	4G	L41	7.40
3	武蔵村山病院	14.70	5G	N20	15.80	5G	N20	21.30	5G	N20	17.27	21.80	5G	N20	24.00	5G	N20	28.40	5G	N20	24.73
4	大南公園	40.20	4G	L11	55.90	4G	L11	43.40	4G	L8	46.50	12.40	4G	L11	14.20	4G	L11	12.10	4G	L8	12.90
5	中藤地区学習等供用施設	67.80	4G	L1	72.80	4G	L1	62.30	4G	L1	67.63	23.80	4G	L1	29.60	4G	L1	30.70	4G	L1	28.03
6	市立第五中学校	208.80	5G	N78	207.60	5G	N78	212.50	5G	N78	209.63	15.00	5G	N78	14.40	5G	N78	15.00	5G	N78	14.80
7	雷塚図書館	39.80	4G	L41	20.30	4G	L41	12.90	4G	L41	24.33	8.30	4G	L41	5.70	4G	L41	5.00	4G	L41	6.33

武蔵村山市　スループット定点測定　＜D社＞

No,	施設名	ダウンロード①			ダウンロード②			ダウンロード③			平均	アップロード①			アップロード②			アップロード③			平均
		速度	表示	Band	速度	表示	Band	速度	表示	Band		速度	表示	Band	速度	表示	Band	速度	表示	Band	
1	武蔵村山市役所	125.60	4G	L3	128.40	4G	L3	117.70	4G	L3	123.90	59.40	4G	L3	59.50	4G	L3	59.30	4G	L3	59.40
2	総合体育館	24.60	4G	L3	29.20	4G	L3	12.50	4G	L3	22.10	5.70	4G	L3	8.20	4G	L3	16.40	4G	L3	10.10
3	武蔵村山病院	43.70	4G	L3	33.80	4G	L3	35.50	4G	L3	37.67	29.40	4G	L3	30.50	4G	L3	29.30	4G	L3	29.73
4	大南公園	34.70	4G	L3	30.30	4G	L3	42.80	4G	L3	35.93	10.50	4G	L3	8.70	4G	L3	11.70	4G	L3	10.30
5	中藤地区学習等供用施設	24.10	4G	L3	17.60	4G	L3	23.50	4G	L3	21.73	45.60	4G	L3	42.90	4G	L3	25.30	4G	L3	37.93
6	市立第五中学校	53.20	4G	L3	41.10	4G	L3	48.70	4G	L3	47.67	57.80	4G	L3	59.30	4G	L3	60.10	4G	L3	59.07
7	雷塚図書館	80.70	4G	L3	75.50	4G	L3	82.20	4G	L3	79.47	53.70	4G	L3	48.10	4G	L3	60.80	4G	L3	54.20

武蔵野市　スループット定点測定結果（詳細）

武蔵野市　スループット定点測定　＜A社＞

（速度単位：Mbps）

No,	施設名	ダウンロード①			ダウンロード②			ダウンロード③			平均	アップロード①			アップロード②			アップロード③			平均
		速度	表示	Band	速度	表示	Band	速度	表示	Band		速度	表示	Band	速度	表示	Band	速度	表示	Band	
1	武蔵野中央公園	60.60	4G	L19	79.70	4G	L3	69.10	4G	L3	69.80	12.50	4G	L19	6.30	4G	L3	21.70	4G	L3	13.50
2	吉祥寺駅	37.20	4G	L3	20.20	4G	L3	35.70	4G	L3	31.03	21.30	4G	L3	17.60	4G	L3	18.10	4G	L3	19.00
3	武蔵高校	253.20	5G	L21	293.50	5G	L21	272.20	5G	L21	272.97	23.90	5G	L21	19.00	5G	L21	20.10	5G	L21	21.00
4	小金井公園（武蔵野市エリア）	93.20	4G	L21	55.00	4G	L21	71.90	4G	L21	73.37	1.40	4G	L21	2.30	4G	L21	1.40	4G	L21	1.70
5	井之頭恩賜公園	13.90	4G	L1	13.90	4G	L21	10.90	4G	L21	12.90	10.90	4G	L1	8.40	4G	L21	6.30	4G	L21	8.53

武蔵野市　スループット定点測定　＜B社＞

No,	施設名	ダウンロード①			ダウンロード②			ダウンロード③			平均	アップロード①			アップロード②			アップロード③			平均
		速度	表示	Band	速度	表示	Band	速度	表示	Band		速度	表示	Band	速度	表示	Band	速度	表示	Band	
1	武蔵野中央公園	67.30	5G	L18	62.40	5G	L18	68.10	5G	L18	65.93	13.60	5G	L18	12.80	5G	L18	13.40	5G	L18	13.27
2	吉祥寺駅	24.60	5G	L3	12.30	5G	L18	12.40	5G	L1	16.43	25.30	5G	L3	22.80	5G	L18	23.20	5G	L1	23.77
3	武蔵高校	44.10	4G	L3	35.60	4G	L3	36.80	4G	L3	38.83	2.90	4G	L3	3.00	4G	L3	5.30	4G	L3	3.73
4	小金井公園（武蔵野市エリア）	59.60	4G	L1	82.80	4G	L1	85.20	4G	L1	75.87	10.70	4G	L1	10.60	4G	L1	8.20	4G	L1	9.83
5	井之頭恩賜公園	11.40	5G	L3	80.00	5G	L3	15.20	5G	L3	35.53	13.20	5G	L3	12.10	5G	L3	16.70	5G	L3	14.00

武蔵野市　スループット定点測定　＜C社＞

（速度単位：Mbps）

No,	施設名	ダウンロード①			ダウンロード②			ダウンロード③			平均	アップロード①			アップロード②			アップロード③			平均
		速度	表示	Band	速度	表示	Band	速度	表示	Band		速度	表示	Band	速度	表示	Band	速度	表示	Band	
1	武蔵野中央公園	200.60	5G	N3	246.20	5G	N78	223.00	5G	N78	223.27	18.50	5G	N3	5.80	5G	N78	10.60	5G	N78	11.63
2	吉祥寺駅	320.90	5G	N257	286.10	5G	N257	247.20	5G	N257	284.73	31.90	5G	N257	20.50	5G	N257	24.60	5G	N257	25.67
3	武蔵高校	124.80	5G	N78	131.40	5G	N78	89.60	5G	N78	115.27	18.70	5G	N78	15.60	5G	N78	14.80	5G	N78	16.37
4	小金井公園（武蔵野市エリア）	125.60	4G	L41	107.00	4G	L41	128.20	4G	L41	120.27	2.60	4G	L41	2.70	4G	L41	3.30	4G	L41	2.87
5	井之頭恩賜公園	51.30	4G	L8	47.60	4G	L1	42.20	4G	L1	47.03	13.90	4G	L8	2.10	4G	L1	2.10	4G	L1	6.03

武蔵野市　スループット定点測定　＜D社＞

No,	施設名	ダウンロード①			ダウンロード②			ダウンロード③			平均	アップロード①			アップロード②			アップロード③			平均
		速度	表示	Band	速度	表示	Band	速度	表示	Band		速度	表示	Band	速度	表示	Band	速度	表示	Band	
1	武蔵野中央公園	70.20	4G	L3	51.90	4G	L3	28.20	4G	L3	50.10	55.20	4G	L3	52.40	4G	L3	52.20	4G	L3	53.27
2	吉祥寺駅	4.70	4G	L3	4.90	4G	L3	11.20	4G	L3	6.93	44.00	4G	L3	42.30	4G	L3	47.00	4G	L3	44.43
3	武蔵高校	45.20	4G	L3	11.80	4G	L3	14.20	4G	L3	23.73	46.80	4G	L3	37.50	4G	L3	43.60	4G	L3	42.63
4	小金井公園（武蔵野市エリア）	91.10	4G	L3	25.70	4G	L3	143.90	4G	L3	86.90	59.50	4G	L3	56.70	4G	L3	57.00	4G	L3	57.73
5	井之頭恩賜公園	33.90	4G	L3	9.00	4G	L3	7.00	4G	L3	16.63	55.40	4G	L3	52.80	4G	L3	57.90	4G	L3	55.37

三鷹市　スループット定点測定結果（詳細）

三鷹市　スループット定点測定　＜A社＞

（速度単位：Mbps）

No,	施設名	ダウンロード①			ダウンロード②			ダウンロード③			平均	アップロード①			アップロード②			アップロード③			平均
		速度	表示	Band	速度	表示	Band	速度	表示	Band		速度	表示	Band	速度	表示	Band	速度	表示	Band	
1	三鷹市役所本庁舎全体	79.00	4G	L21	59.70	4G	L3	85.60	4G	L1	74.77	34.20	4G	L21	17.10	4G	L3	29.50	4G	L1	26.93
2	三鷹市立新川保育園	65.90	4G	L21	146.40	4G	L3	69.10	4G	L1	93.80	27.20	4G	L21	18.50	4G	L3	16.00	4G	L1	20.57
3	三鷹市立中原保育園	56.60	4G	L1	28.10	4G	L1	39.60	4G	L1	41.43	9.70	4G	L1	9.90	4G	L1	8.20	4G	L1	9.27
4	三鷹市立上連雀保育園	143.10	4G	L21	128.60	4G	L21	139.70	4G	L21	137.13	28.00	4G	L21	26.30	4G	L21	15.10	4G	L21	23.13
5	牟礼の里公園	21.40	4G	L19	38.90	4G	L1	39.90	4G	L1	33.40	10.30	4G	L19	10.00	4G	L1	11.10	4G	L1	10.47
6	都立三鷹中等教育学校	19.60	4G	L19	22.50	4G	L21	41.70	4G	L21	27.93	23.70	4G	L19	26.70	4G	L21	29.60	4G	L21	26.67
7	三鷹市立北野小学校	12.20	5G	L19	2.70	5G	L19	81.00	5G	L19	31.97	3.70	5G	L19	2.30	5G	L19	0.50	5G	L19	2.17
8	井口コミュニティ・センター	52.10	4G	L21	57.90	4G	L21	58.00	4G	L21	56.00	10.60	4G	L21	11.00	4G	L21	10.80	4G	L21	10.80

三鷹市　スループット定点測定　＜B社＞

No,	施設名	ダウンロード①			ダウンロード②			ダウンロード③			平均	アップロード①			アップロード②			アップロード③			平均
		速度	表示	Band	速度	表示	Band	速度	表示	Band		速度	表示	Band	速度	表示	Band	速度	表示	Band	
1	三鷹市役所本庁舎全体	203.50	5G	L3	205.50	5G	L3	33.80	5G	L3	147.60	15.90	5G	L3	14.80	5G	L3	23.5.	5G	L3	15.35
2	三鷹市立新川保育園	29.40	5G	L1	37.60	5G	L1	39.80	5G	L1	35.60	19.90	5G	L1	18.90	5G	L1	19.10	5G	L1	19.30
3	三鷹市立中原保育園	361.60	5G	L1	339.40	5G	L1	319.90	5G	L1	340.30	24.70	5G	L1	29.40	5G	L1	24.00	5G	L1	26.03
4	三鷹市立上連雀保育園	148.70	5G	L1	181.50	5G	L1	171.90	5G	L1	167.37	43.50	5G	L1	47.30	5G	L1	43.70	5G	L1	44.83
5	牟礼の里公園	131.40	5G	L3	163.80	5G	L3	175.20	5G	L3	156.80	18.80	5G	L3	22.10	5G	L3	28.70	5G	L3	23.20
6	都立三鷹中等教育学校	47.00	5G	L1	42.70	5G	L1	25.10	5G	L1	38.27	2.00	5G	L1	1.80	5G	L1	1.90	5G	L1	1.90
7	三鷹市立北野小学校	132.40	5G	L1	12.60	5G	L1	12.60	5G	L1	52.53	3.00	5G	L1	5.70	5G	L1	3.60	5G	L1	4.10
8	井口コミュニティ・センター	34.50	4G	L18	83.50	5G	L18	36.80	4G	L18	51.60	11.00	4G	L18	5.60	5G	L18	8.10	4G	L18	8.23

三鷹市　スループット定点測定　＜C社＞

（速度単位：Mbps）

No,	施設名	ダウンロード①			ダウンロード②			ダウンロード③			平均	アップロード①			アップロード②			アップロード③			平均
		速度	表示	Band	速度	表示	Band	速度	表示	Band		速度	表示	Band	速度	表示	Band	速度	表示	Band	
1	三鷹市役所本庁舎全体	118.60	5G	N3	121.10	5G	N78	89.70	5G	N78	109.80	13.00	5G	N3	10.00	5G	N78	10.60	5G	N78	11.20
2	三鷹市立新川保育園	102.30	5G	N78	98.60	5G	N78	119.50	5G	N78	106.80	2.20	5G	N78	2.10	5G	N78	2.10	5G	N78	2.13
3	三鷹市立中原保育園	61.60	5G	N20	96.90	5G	N20	90.90	5G	N20	83.13	26.10	5G	N20	29.80	5G	N20	29.30	5G	N20	28.40
4	三鷹市立上連雀保育園	130.30	5G	N78	114.60	5G	N78	80.00	5G	N78	108.30	57.60	5G	N78	28.70	5G	N78	27.20	5G	N78	37.83
5	牟礼の里公園	267.30	5G	N78	296.80	5G	N78	286.80	5G	N78	283.63	30.10	5G	N78	27.00	5G	N78	28.60	5G	N78	28.57
6	都立三鷹中等教育学校	96.40	5G	N78	63.70	5G	N78	92.60	5G	N78	84.23	3.60	5G	N78	5.60	5G	N78	2.90	5G	N78	4.03
7	三鷹市立北野小学校	47.00	5G	N20	51.60	5G	N20	41.30	5G	N20	46.63	24.00	5G	N20	19.40	5G	N20	2.20	5G	N20	15.20
8	井口コミュニティ・センター	5.30	4G	L41	8.20	4G	L41	10.00	4G	L41	7.83	0.90	4G	L41	0.60	4G	L41	0.70	4G	L41	0.73

三鷹市　スループット定点測定　＜D社＞

No,	施設名	ダウンロード①			ダウンロード②			ダウンロード③			平均	アップロード①			アップロード②			アップロード③			平均
		速度	表示	Band	速度	表示	Band	速度	表示	Band		速度	表示	Band	速度	表示	Band	速度	表示	Band	
1	三鷹市役所本庁舎全体	31.60	4G	L3	18.90	4G	L3	42.50	4G	L3	31.00	11.90	4G	L3	9.80	4G	L3	7.70	4G	L3	9.80
2	三鷹市立新川保育園	8.10	4G	L3	17.50	4G	L3	12.10	4G	L3	12.57	10.80	4G	L3	13.00	4G	L3	9.80	4G	L3	11.20
3	三鷹市立中原保育園	49.30	4G	L3	9.80	4G	L3	55.00	4G	L3	38.03	43.60	4G	L3	43.00	4G	L3	49.70	4G	L3	45.43
4	三鷹市立上連雀保育園	45.50	4G	L3	72.10	4G	L3	36.60	4G	L3	51.40	55.40	4G	L3	54.00	4G	L3	52.10	4G	L3	53.83
5	牟礼の里公園	49.70	4G	L3	41.70	4G	L3	40.30	4G	L3	43.90	15.60	4G	L3	10.50	4G	L3	10.80	4G	L3	12.30
6	都立三鷹中等教育学校	31.10	4G	L3	12.40	4G	L3	45.10	4G	L3	29.53	37.90	4G	L3	41.20	4G	L3	45.30	4G	L3	41.47
7	三鷹市立北野小学校	8.90	4G	L3	9.10	4G	L3	35.30	4G	L3	17.77	21.30	4G	L3	19.30	4G	L3	17.40	4G	L3	19.33
8	井口コミュニティ・センター	171.20	5G	L3	7.40	5G	L3	115.70	5G	L3	98.10	4.00	5G	L3	5.90	5G	L3	41.70	5G	L3	17.20

府中市　スループット定点測定結果（詳細）

府中市　スループット定点測定　＜A社＞

（速度単位：Mbps）

No,	施設名	ダウンロード①			ダウンロード②			ダウンロード③			平均	アップロード①			アップロード②			アップロード③			平均
		速度	表示	Band	速度	表示	Band	速度	表示	Band		速度	表示	Band	速度	表示	Band	速度	表示	Band	
1	府中市中央防災センター	303.10	5G	L21	274.10	5G	L21	232.90	5G	L21	270.03	9.30	5G	L21	7.90	5G	L21	7.00	5G	L21	8.07
2	府中市立府中の森市民聖苑	121.20	4G	L1	124.30	4G	L1	127.90	4G	L1	124.47	10.10	4G	L1	10.90	4G	L1	10.00	4G	L1	10.33
3	府中市立特別養護老人ホームあさひ苑	13.10	4G	L19	7.90	4G	L1	13.90	4G	L1	11.63	1.90	4G	L19	2.70	4G	L1	4.30	4G	L1	2.97
4	府中市役所	45.70	4G	L21	66.80	4G	L1	45.30	4G	L1	52.60	11.50	4G	L21	10.30	4G	L1	11.00	4G	L1	10.93
5	都立府中東高等学校	26.10	4G	L21	20.30	4G	L21	16.20	4G	L21	20.87	10.10	4G	L21	9.10	4G	L21	7.30	4G	L21	8.83
6	府中市立府中第二中学校	17.90	4G	L19	27.10	5G	L19	20.00	5G	L1	21.67	8.10	4G	L19	8.40	5G	L19	10.90	5G	L1	9.13
7	府中市立総合体育館	37.70	4G	L21	52.10	4G	L21	26.30	4G	L21	38.70	14.70	4G	L21	13.60	4G	L21	13.70	4G	L21	14.00
8	東京都立多摩総合医療センター	1.70	5G	L19	9.80	4G	L3	1.90	4G	L1	4.47	0.10	5G	L19	0.60	4G	L3	0.20	4G	L1	0.30
9	府中市立四谷図書館	27.30	5G	L1	42.90	5G	L1	27.50	5G	L1	32.57	8.40	5G	L1	13.40	5G	L1	7.10	5G	L1	9.63
10	府中市是政文化センター	46.80	4G	L21	34.60	4G	L21	42.60	4G	L21	41.33	10.20	4G	L21	10.40	4G	L21	10.30	4G	L21	10.30
11	府中市立本宿小学校	87.40	5G	L3	145.90	5G	L3	132.20	5G	L3	121.83	10.20	5G	L3	9.40	5G	L3	11.00	5G	L3	10.20
12	武蔵野の森公園	36.10	4G	L19	39.00	4G	L1	31.10	4G	L1	35.40	10.40	4G	L19	10.70	4G	L1	11.00	4G	L1	10.70

府中市　スループット定点測定　＜B社＞

No,	施設名	ダウンロード①			ダウンロード②			ダウンロード③			平均	アップロード①			アップロード②			アップロード③			平均
		速度	表示	Band	速度	表示	Band	速度	表示	Band		速度	表示	Band	速度	表示	Band	速度	表示	Band	
1	府中市中央防災センター	162.20	5G	L1	361.20	5G	L1	90.20	5G	L1	204.53	9.50	5G	L1	4.10	5G	L1	5.20	5G	L1	6.27
2	府中市立府中の森市民聖苑	17.10	4G	L1	27.00	4G	L41	30.10	4G	L41	24.73	2.50	4G	L1	2.30	4G	L41	2.40	4G	L41	2.40
3	府中市立特別養護老人ホームあさひ苑	103.40	4G	L3	104.60	4G	L3	93.10	4G	L3	100.37	9.60	4G	L3	8.70	4G	L3	10.60	4G	L3	9.63
4	府中市役所	32.20	5G	L1	32.40	5G	L1	45.90	5G	L1	36.83	10.60	5G	L1	11.40	5G	L1	12.70	5G	L1	11.57
5	都立府中東高等学校	187.90	5G	L1	132.10	5G	L1	143.40	5G	L1	154.47	9.30	5G	L1	11.40	5G	L1	10.50	5G	L1	10.40
6	府中市立府中第二中学校	62.90	5G	L1	40.20	5G	L1	45.60	5G	L1	49.57	7.80	5G	L1	10.60	5G	L1	8.90	5G	L1	9.10
7	府中市立総合体育館	50.10	5G	L1	71.50	5G	L1	58.30	5G	L1	59.97	27.60	5G	L1	28.10	5G	L1	28.10	5G	L1	27.93
8	東京都立多摩総合医療センター	27.10	5G	L18	23.40	5G	L18	13.90	5G	L18	21.47	1.60	5G	L18	1.30	5G	L18	1.20	5G	L18	1.37
9	府中市立四谷図書館	33.90	5G	L1	6.80	5G	L1	39.80	5G	L1	26.83	8.90	5G	L1	3.50	5G	L1	17.20	5G	L1	9.87
10	府中市是政文化センター	65.50	5G	L1	72.70	5G	L1	77.70	5G	L1	71.97	40.40	5G	L1	47.70	5G	L1	43.20	5G	L1	43.77
11	府中市立本宿小学校	17.70	5G	L1	16.20	5G	L1	15.80	5G	L1	16.57	5.00	5G	L1	6.00	5G	L1	5.10	5G	L1	5.37
12	武蔵野の森公園	86.60	4G	L1	134.00	5G	L1	120.90	5G	L1	113.83	11.40	4G	L1	9.10	5G	L1	1.00	5G	L1	7.17

府中市　スループット定点測定　＜C社＞

（速度単位：Mbps）

No,	施設名	ダウンロード①			ダウンロード②			ダウンロード③			平均	アップロード①			アップロード②			アップロード③			平均
		速度	表示	Band	速度	表示	Band	速度	表示	Band		速度	表示	Band	速度	表示	Band	速度	表示	Band	
1	府中市中央防災センター	83.20	5G	N78	113.30	5G	N20	86.80	5G	N20	94.43	38.90	5G	N78	33.80	5G	N20	29.00	5G	N20	33.90
2	府中市立府中の森市民聖苑	35.90	4G	L8	25.10	4G	L8	29.10	4G	L8	30.03	13.50	4G	L8	4.50	4G	L8	3.00	4G	L8	7.00
3	府中市立特別養護老人ホームあさひ苑	27.20	4G	L3	16.00	4G	L3	23.90	4G	L3	22.37	2.10	4G	L3	3.00	4G	L3	2.30	4G	L3	2.47
4	府中市役所	134.30	5G	N20	110.30	5G	N20	108.00	5G	N20	117.53	68.20	5G	N20	69.80	5G	N20	67.00	5G	N20	68.33
5	都立府中東高等学校	120.10	5G	N78	133.90	5G	N78	155.50	5G	N78	136.50	4.40	5G	N78	3.50	5G	N78	3.60	5G	N78	3.83
6	府中市立府中第二中学校	50.20	4G	L3	34.40	5G	N78	77.30	5G	N78	53.97	2.90	4G	L3	6.60	5G	N78	4.10	5G	N78	4.53
7	府中市立総合体育館	76.90	5G	N3	66.60	4G	L11	22.10	4G	L11	55.20	30.20	5G	N3	3.50	4G	L11	10.00	4G	L11	14.57
8	東京都立多摩総合医療センター	0.20	4G	L1	0.40	4G	L1	0.60	4G	L1	0.40	0.40	4G	L1	0.40	4G	L1	0.40	4G	L1	0.40
9	府中市立四谷図書館	80.80	4G	L1	20.90	4G	L41	12.00	4G	L42	37.90	18.50	4G	L1	2.20	4G	L41	1.00	4G	L42	7.23
10	府中市是政文化センター	34.60	4G	L1	38.10	4G	L1	33.40	4G	L1	35.37	11.70	4G	L1	10.00	4G	L1	10.20	4G	L1	10.63
11	府中市立本宿小学校	233.70	5G	N78	237.90	5G	N78	224.00	5G	N78	231.87	32.50	5G	N78	47.00	5G	N78	47.80	5G	N78	42.43
12	武蔵野の森公園	100.80	5G	N20	116.50	5G	N78	123.90	5G	N78	113.73	28.20	5G	N20	30.10	5G	N78	13.70	5G	N78	24.00

府中市　スループット定点測定　＜D社＞

No,	施設名	ダウンロード①			ダウンロード②			ダウンロード③			平均	アップロード①			アップロード②			アップロード③			平均
		速度	表示	Band	速度	表示	Band	速度	表示	Band		速度	表示	Band	速度	表示	Band	速度	表示	Band	
1	府中市中央防災センター	104.60	4G	L3	98.50	4G	L3	15.90	4G	L3	73.00	51.80	4G	L3	56.20	4G	L3	53.10	4G	L3	53.70
2	府中市立府中の森市民聖苑	21.10	4G	L3	20.60	4G	L3	22.90	4G	L3	21.53	25.40	4G	L3	27.80	4G	L3	16.30	4G	L3	23.17
3	府中市立特別養護老人ホームあさひ苑	27.30	4G	L3	8.20	4G	L3	9.30	4G	L3	14.93	1.30	4G	L3	1.60	4G	L3	2.00	4G	L3	1.63
4	府中市役所	12.50	5G	L3	26.30	5G	L3	192.20	5G	L3	77.00	0.20	5G	L3	66.20	5G	L3	62.90	5G	L3	43.10
5	都立府中東高等学校	28.70	4G	L3	22.50	4G	L3	31.40	4G	L3	27.53	31.50	4G	L3	30.20	4G	L3	32.40	4G	L3	31.37
6	府中市立府中第二中学校	9.00	4G	L3	13.50	4G	L3	8.40	4G	L3	10.30	12.00	4G	L3	20.50	4G	L3	19.90	4G	L3	17.47
7	府中市立総合体育館	24.30	4G	L3	12.40	4G	L3	6.30	4G	L3	14.33	11.90	4G	L3	6.10	4G	L3	2.90	4G	L3	6.97
8	東京都立多摩総合医療センター	26.80	4G	L3	24.90	4G	L3	30.10	4G	L3	27.27	19.10	4G	L3	12.70	4G	L3	3.70	4G	L3	11.83
9	府中市立四谷図書館	21.60	4G	L3	19.90	4G	L3	29.20	4G	L3	23.57	49.20	4G	L3	49.90	4G	L3	52.00	4G	L3	50.37
10	府中市是政文化センター	20.70	4G	L3	30.60	4G	L3	21.70	4G	L3	24.33	27.70	4G	L3	28.60	4G	L3	26.50	4G	L3	27.60
11	府中市立本宿小学校	2.10	4G	L3	63.80	4G	L3	1.70	4G	L3	22.53	27.50	4G	L3	32.90	4G	L3	35.70	4G	L3	32.03
12	武蔵野の森公園	9.80	4G	L3	8.80	4G	L3	9.10	4G	L3	9.23	47.80	4G	L3	47.30	4G	L3	45.80	4G	L3	46.97

調布市　スループット定点測定結果（詳細）

調布市　スループット定点測定　＜A社＞

（速度単位：Mbps）

No,	施設名	ダウンロード①			ダウンロード②			ダウンロード③			平均	アップロード①			アップロード②			アップロード③			平均
		速度	表示	Band	速度	表示	Band	速度	表示	Band		速度	表示	Band	速度	表示	Band	速度	表示	Band	
1	調布市役所　市庁舎	116.20	5G	L21	120.10	5G	L21	114.20	5G	L21	116.83	28.70	5G	L21	20.60	5G	L21	24.60	5G	L21	24.63
2	多摩川自然情報館	99.00	4G	L3	95.80	4G	L3	87.90	4G	L3	94.23	12.90	4G	L3	9.90	4G	L3	12.50	4G	L3	11.77
3	調布市デイセンターまなびや	9.60	4G	L19	10.60	4G	L19	11.80	4G	L19	10.67	5.00	4G	L19	8.30	4G	L19	7.60	4G	L19	6.97
4	東京都立神代植物公園	37.10	4G	L19	22.70	5G	L1	60.60	4G	L1	40.13	11.50	4G	L19	4.20	5G	L1	4.80	4G	L1	6.83
5	都立調布南高校	27.60	5G	L1	16.30	5G	L19	53.20	5G	L19	32.37	9.30	5G	L1	5.20	5G	L19	6.00	5G	L19	6.83
6	調布市立図書館 宮の下分館	69.00	4G	L1	68.90	4G	L3	57.40	4G	L3	65.10	11.30	4G	L1	11.50	4G	L3	7.80	4G	L3	10.20
7	大町スポーツ施設	166.50	5G	L19	25.10	4G	L3	30.70	4G	L21	74.10	15.10	5G	L19	7.80	4G	L3	9.50	4G	L21	10.80
8	神代中学校	20.30	5G	L19	51.80	4G	L19	33.60	4G	L19	35.23	6.10	5G	L19	4.10	4G	L19	4.70	4G	L19	4.97
9	都立神代高等学校	43.90	4G	L1	53.20	4G	L1	30.40	4G	L1	42.50	11.50	4G	L1	8.60	4G	L1	9.00	4G	L1	9.70
10	都立調布北高校	29.60	4G	L21	39.80	4G	L1	39.00	4G	L1	36.13	16.60	4G	L21	15.50	4G	L1	15.60	4G	L1	15.90
11	布田小学校	55.50	4G	L21	59.10	4G	L3	53.10	4G	L3	55.90	30.80	4G	L21	25.40	4G	L3	26.50	4G	L3	27.57

調布市　スループット定点測定　＜B社＞

No,	施設名	ダウンロード①			ダウンロード②			ダウンロード③			平均	アップロード①			アップロード②			アップロード③			平均
		速度	表示	Band	速度	表示	Band	速度	表示	Band		速度	表示	Band	速度	表示	Band	速度	表示	Band	
1	調布市役所　市庁舎	1.90	4G	L18	5.70	5G	L18	53.10	5G	L18	20.23	6.70	4G	L18	5.50	5G	L18	6.40	5G	L18	6.20
2	多摩川自然情報館	51.40	5G	L1	32.00	5G	L1	70.40	5G	L1	51.27	5.20	5G	L1	6.10	5G	L1	5.90	5G	L1	5.73
3	調布市デイセンターまなびや	88.10	4G	L41	96.00	4G	L41	91.60	4G	L41	91.90	7.20	4G	L41	3.90	4G	L41	5.70	4G	L41	5.60
4	東京都立神代植物公園	221.40	5G	L1	200.50	5G	L1	198.30	5G	L1	206.73	52.60	5G	L1	54.70	5G	L1	55.70	5G	L1	54.33
5	都立調布南高校	114.10	5G	L1	110.40	5G	L1	82.80	5G	L1	102.43	52.60	5G	L1	52.70	5G	L1	53.10	5G	L1	52.80
6	調布市立図書館 宮の下分館	291.40	5G	L1	316.60	5G	L1	274.00	5G	L1	294.00	7.10	5G	L1	9.40	5G	L1	9.70	5G	L1	8.73
7	大町スポーツ施設	182.00	5G	L1	101.40	5G	L1	232.50	5G	L1	171.97	38.10	5G	L1	38.10	5G	L1	20.10	5G	L1	32.10
8	神代中学校	53.60	5G	L1	55.10	5G	L1	49.30	5G	L1	52.67	8.90	5G	L1	9.10	5G	L1	8.70	5G	L1	8.90
9	都立神代高等学校	67.90	5G	L1	60.80	5G	L1	25.00	5G	L1	51.23	18.30	5G	L1	26.70	5G	L1	15.00	5G	L1	20.00
10	都立調布北高校	112.70	5G	L18	99.90	5G	L1	129.60	5G	L1	114.07	21.20	5G	L18	18.10	5G	L1	19.80	5G	L1	19.70
11	布田小学校	62.60	4G	L18	84.50	4G	L18	87.20	4G	L18	78.10	16.90	4G	L18	14.80	4G	L18	14.70	4G	L18	15.47

調布市　スループット定点測定　＜C社＞

（速度単位：Mbps）

No,	施設名	ダウンロード①			ダウンロード②			ダウンロード③			平均	アップロード①			アップロード②			アップロード③			平均
		速度	表示	Band	速度	表示	Band	速度	表示	Band		速度	表示	Band	速度	表示	Band	速度	表示	Band	
1	調布市役所　市庁舎	79.50	5G	N20	92.90	5G	N20	88.30	5G	N20	86.90	30.90	5G	N20	31.90	5G	N20	27.60	5G	N20	30.13
2	多摩川自然情報館	27.50	5G	N78	93.50	5G	N78	55.40	5G	N78	58.80	2.10	5G	N78	1.70	5G	N78	1.00	5G	N78	1.60
3	調布市デイセンターまなびや	60.90	4G	L11	47.00	4G	L3	48.70	4G	L3	52.20	1.90	4G	L11	3.00	4G	L3	3.50	4G	L3	2.80
4	東京都立神代植物公園	56.10	4G	L8	51.30	4G	L11	80.90	4G	L11	62.77	6.70	4G	L8	4.30	4G	L11	4.70	4G	L11	5.23
5	都立調布南高校	122.40	4G	L41	160.30	4G	L41	96.80	4G	L41	126.50	4.90	4G	L41	5.00	4G	L41	3.60	4G	L41	4.50
6	調布市立図書館 宮の下分館	9.70	4G	L8	11.60	4G	L8	12.50	4G	L8	11.27	3.80	4G	L8	2.20	4G	L8	2.10	4G	L8	2.70
7	大町スポーツ施設	49.40	5G	N78	62.10	5G	N78	46.80	5G	N78	52.77	40.70	5G	N78	39.40	5G	N78	41.90	5G	N78	40.67
8	神代中学校	60.10	4G	L8	34.90	4G	L8	44.10	4G	L8	46.37	4.90	4G	L8	9.60	4G	L8	13.10	4G	L8	9.20
9	都立神代高等学校	128.40	4G	L42	243.80	4G	L42	136.80	4G	L42	169.67	3.00	4G	L42	2.40	4G	L42	2.80	4G	L42	2.73
10	都立調布北高校	121.70	5G	N3	106.60	5G	N3	93.70	5G	N3	107.33	35.70	5G	N3	35.70	5G	N3	39.00	5G	N3	36.80
11	布田小学校	23.70	4G	L1	14.80	4G	L1	11.60	4G	L1	16.70	2.00	4G	L1	3.20	4G	L1	2.00	4G	L1	2.40

調布市　スループット定点測定　＜D社＞

No,	施設名	ダウンロード①			ダウンロード②			ダウンロード③			平均	アップロード①			アップロード②			アップロード③			平均
		速度	表示	Band	速度	表示	Band	速度	表示	Band		速度	表示	Band	速度	表示	Band	速度	表示	Band	
1	調布市役所　市庁舎	47.70	4G	L3	26.60	4G	L3	34.70	4G	L3	36.33	56.90	4G	L3	55.40	4G	L3	56.30	4G	L3	56.20
2	多摩川自然情報館	32.90	4G	L3	34.40	4G	L3	23.30	4G	L3	30.20	39.60	4G	L3	40.80	4G	L3	35.50	4G	L3	38.63
3	調布市デイセンターまなびや	7.00	4G	L18	8.60	4G	L18	10.60	4G	L18	8.73	5.90	4G	L18	9.50	4G	L18	9.70	4G	L18	8.37
4	東京都立神代植物公園	42.20	4G	L3	34.50	4G	L3	32.90	4G	L3	36.53	47.20	4G	L3	38.40	4G	L3	43.40	4G	L3	43.00
5	都立調布南高校	17.30	4G	L3	42.80	4G	L3	52.90	4G	L3	37.67	14.90	4G	L3	15.20	4G	L3	16.70	4G	L3	15.60
6	調布市立図書館 宮の下分館	18.40	4G	L3	13.40	4G	L3	8.60	4G	L3	13.47	2.90	4G	L3	2.50	4G	L3	2.80	4G	L3	2.73
7	大町スポーツ施設	19.40	4G	L3	25.30	4G	L3	27.00	4G	L3	23.90	12.70	4G	L3	14.70	4G	L3	11.50	4G	L3	12.97
8	神代中学校	30.90	4G	L3	35.90	4G	L3	16.20	4G	L3	27.67	47.90	4G	L3	53.70	4G	L3	44.70	4G	L3	48.77
9	都立神代高等学校	48.80	4G	L3	34.70	4G	L3	26.10	4G	L3	36.53	50.30	4G	L3	43.90	4G	L3	36.20	4G	L3	43.47
10	都立調布北高校	45.10	4G	L3	12.20	4G	L3	41.30	4G	L3	32.87	54.10	4G	L3	46.40	4G	L3	49.20	4G	L3	49.90
11	布田小学校	30.00	4G	L3	30.10	4G	L3	10.40	4G	L3	23.50	42.50	4G	L3	39.90	4G	L3	47.00	4G	L3	43.13

小金井市　スループット定点測定結果（詳細）

小金井市　スループット定点測定　＜A社＞

（速度単位：Mbps）

No,	施設名	ダウンロード①			ダウンロード②			ダウンロード③			平均	アップロード①			アップロード②			アップロード③			平均
		速度	表示	Band	速度	表示	Band	速度	表示	Band		速度	表示	Band	速度	表示	Band	速度	表示	Band	
1	小金井市総合体育館	95.60	5G	L21	116.40	5G	L21	35.70	4G	L1	82.57	10.80	5G	L21	11.30	5G	L21	9.30	4G	L1	10.47
2	小金井市役所本庁舎	312.80	4G	L21	249.60	4G	L21	226.30	4G	L21	262.90	9.10	4G	L21	7.40	4G	L21	9.20	4G	L21	8.57
3	小金井市役所第二庁舎	201.90	4G	L21	72.60	4G	L21	158.30	4G	L21	144.27	10.80	4G	L21	10.10	4G	L21	11.20	4G	L21	10.70
4	梶野公園	426.30	5G	L1	430.80	5G	L1	464.30	5G	L21	440.47	15.70	5G	L1	42.70	5G	L1	43.50	5G	L21	33.97
5	小金井公園	52.60	4G	L3	36.20	4G	L1	75.50	4G	L3	54.77	14.60	4G	L21	11.80	4G	L1	11.90	4G	L3	12.77
6	小金井市立南小学校	17.60	4G	L1	5.90	4G	L1	8.60	4G	L1	10.70	5.40	4G	L1	4.50	4G	L1	2.20	4G	L1	4.03

小金井市　スループット定点測定　＜B社＞

No,	施設名	ダウンロード①			ダウンロード②			ダウンロード③			平均	アップロード①			アップロード②			アップロード③			平均
		速度	表示	Band	速度	表示	Band	速度	表示	Band		速度	表示	Band	速度	表示	Band	速度	表示	Band	
1	小金井市総合体育館	44.90	5G	L1	46.70	5G	L1	50.70	5G	L1	47.43	2.40	5G	L1	7.00	5G	L1	1.70	5G	L1	3.70
2	小金井市役所本庁舎	11.30	5G	L1	119.00	5G	L1	92.10	5G	L1	74.13	5.70	5G	L1	5.00	5G	L1	5.70	5G	L1	5.47
3	小金井市役所第二庁舎	119.20	4G	L18	42.70	4G	L1	71.40	4G	L1	77.77	20.30	4G	L18	19.70	4G	L1	20.80	4G	L1	20.27
4	梶野公園	21.60	5G	L3	29.50	5G	L3	50.70	5G	L3	33.93	55.00	5G	L3	62.20	5G	L3	53.80	5G	L3	57.00
5	小金井公園	21.80	4G	L18	13.90	4G	L18	35.10	4G	L18	23.60	11.80	4G	L18	11.20	4G	L18	12.80	4G	L18	11.93
6	小金井市立南小学校	181.90	4G	L1	135.90	5G	L1	143.90	4G	L1	153.90	12.20	4G	L1	11.90	5G	L1	11.40	4G	L1	11.83

小金井市　スループット定点測定　＜C社＞

（速度単位：Mbps）

No,	施設名	ダウンロード①			ダウンロード②			ダウンロード③			平均	アップロード①			アップロード②			アップロード③			平均
		速度	表示	Band	速度	表示	Band	速度	表示	Band		速度	表示	Band	速度	表示	Band	速度	表示	Band	
1	小金井市総合体育館	71.20	4G	L8	63.20	4G	L11	87.90	4G	L8	74.10	4.10	4G	L8	4.70	4G	L11	2.90	4G	L8	3.90
2	小金井市役所本庁舎	9.30	4G	L8	11.90	4G	L8	17.50	4G	L1	12.90	8.70	4G	L8	6.30	4G	L8	12.40	4G	L1	9.13
3	小金井市役所第二庁舎	21.40	4G	L8	24.50	4G	L1	17.20	4G	L1	21.03	18.90	4G	L8	15.40	4G	L1	13.60	4G	L1	15.97
4	梶野公園	65.40	5G	N78	99.60	5G	N78	80.20	5G	N78	81.73	39.70	5G	N78	34.50	5G	N78	33.50	5G	N78	35.90
5	小金井公園	41.70	4G	L1	51.00	4G	L1	80.80	4G	L1	57.83	2.20	4G	L1	2.00	4G	L1	2.60	4G	L1	2.27
6	小金井市立南小学校	45.10	5G	N78	192.90	5G	N20	189.00	5G	N78	142.33	34.70	5G	N78	29.50	5G	N20	28.10	5G	N78	30.77

小金井市　スループット定点測定　＜D社＞

No,	施設名	ダウンロード①			ダウンロード②			ダウンロード③			平均	アップロード①			アップロード②			アップロード③			平均
		速度	表示	Band	速度	表示	Band	速度	表示	Band		速度	表示	Band	速度	表示	Band	速度	表示	Band	
1	小金井市総合体育館	42.10	4G	L3	11.40	4G	L3	27.00	4G	L3	26.83	10.00	4G	L3	3.70	4G	L3	11.90	4G	L3	8.53
2	小金井市役所本庁舎	12.20	4G	L3	36.90	4G	L3	12.40	4G	L3	20.50	10.90	4G	L3	10.80	4G	L3	8.90	4G	L3	10.20
3	小金井市役所第二庁舎	31.30	4G	L3	39.00	4G	L3	32.20	4G	L3	34.17	31.20	4G	L3	26.00	4G	L3	27.00	4G	L3	28.07
4	梶野公園	62.20	4G	L3	28.70	4G	L3	59.70	4G	L3	50.20	51.20	4G	L3	52.10	4G	L3	42.70	4G	L3	48.67
5	小金井公園	66.40	4G	L3	7.50	4G	L3	66.70	4G	L3	46.87	59.60	4G	L3	58.70	4G	L3	57.90	4G	L3	58.73
6	小金井市立南小学校	29.70	4G	L3	26.00	4G	L3	17.80	4G	L3	24.50	35.70	4G	L3	37.30	4G	L3	34.80	4G	L3	35.93

狛江市　スループット定点測定結果（詳細）

狛江市　スループット定点測定　＜A社＞

（速度単位：Mbps）

No,	施設名	ダウンロード①			ダウンロード②			ダウンロード③			平均	アップロード①			アップロード②			アップロード③			平均
		速度	表示	Band	速度	表示	Band	速度	表示	Band		速度	表示	Band	速度	表示	Band	速度	表示	Band	
1	狛江市役所	53.00	4G	L1	63.30	4G	L21	43.40	4G	L21	53.23	4.90	4G	L1	4.40	4G	L21	4.50	4G	L21	4.60
2	あいとぴあセンター	74.90	4G	L19	141.10	4G	L19	81.20	4G	L3	99.07	15.50	4G	L19	15.50	4G	L19	21.10	4G	L3	17.37
3	ふらっとなんぶ	3.90	4G	L1	40.80	4G	L21	41.60	4G	L3	28.77	3.50	4G	L1	10.10	4G	L21	6.50	4G	L3	6.70
4	東京慈恵会医科大学附属第三病院	48.80	4G	L19	45.80	4G	L1	84.50	4G	L1	59.70	23.50	4G	L19	23.50	4G	L1	37.90	4G	L1	28.30
5	狛江第四中学校	7.00	4G	L21	6.50	4G	L21	22.30	4G	L21	11.93	3.20	4G	L21	5.70	4G	L21	10.30	4G	L21	6.40

狛江市　スループット定点測定　＜B社＞

No,	施設名	ダウンロード①			ダウンロード②			ダウンロード③			平均	アップロード①			アップロード②			アップロード③			平均
		速度	表示	Band	速度	表示	Band	速度	表示	Band		速度	表示	Band	速度	表示	Band	速度	表示	Band	
1	狛江市役所	128.10	5G	L3	134.80	5G	L1	37.80	5G	L1	100.23	2.60	5G	L3	2.90	5G	L1	5.70	5G	L1	3.73
2	あいとぴあセンター	111.70	5G	L18	94.00	5G	L18	122.70	5G	L18	109.47	31.80	5G	L18	32.70	5G	L18	34.80	5G	L18	33.10
3	ふらっとなんぶ	8.10	4G	L3	19.30	4G	L1	25.90	5G	L1	17.77	6.00	4G	L3	2.20	4G	L1	2.50	5G	L1	3.57
4	東京慈恵会医科大学附属第三病院	241.50	5G	L18	192.60	5G	L18	47.90	5G	L18	160.67	46.60	5G	L18	46.80	5G	L18	29.60	5G	L18	41.00
5	狛江第四中学校	12.50	4G	L18	29.00	5G	L18	13.00	4G	L1	18.17	9.40	4G	L18	0.70	5G	L18	0.80	4G	L1	3.63

狛江市　スループット定点測定　＜C社＞

（速度単位：Mbps）

No,	施設名	ダウンロード①			ダウンロード②			ダウンロード③			平均	アップロード①			アップロード②			アップロード③			平均
		速度	表示	Band	速度	表示	Band	速度	表示	Band		速度	表示	Band	速度	表示	Band	速度	表示	Band	
1	狛江市役所	124.50	5G	N3	82.00	5G	N3	102.30	5G	N3	102.93	62.10	5G	N3	48.10	5G	N3	50.60	5G	N3	53.60
2	あいとぴあセンター	135.30	4G	L41	144.00	4G	L41	134.50	4G	L41	137.93	2.00	4G	L41	2.00	4G	L41	2.10	4G	L41	2.03
3	ふらっとなんぶ	203.40	4G	L41	133.10	4G	L41	202.90	4G	L41	179.80	7.10	4G	L41	7.20	4G	L41	4.80	4G	L41	6.37
4	東京慈恵会医科大学附属第三病院	26.90	4G	L8	12.90	4G	L8	13.30	4G	L8	17.70	2.10	4G	L8	2.00	4G	L8	2.00	4G	L8	2.03
5	狛江第四中学校	169.60	4G	L42	168.10	4G	L42	213.80	4G	L42	183.83	9.40	4G	L42	13.90	4G	L42	10.40	4G	L42	11.23

狛江市　スループット定点測定　＜D社＞

No,	施設名	ダウンロード①			ダウンロード②			ダウンロード③			平均	アップロード①			アップロード②			アップロード③			平均
		速度	表示	Band	速度	表示	Band	速度	表示	Band		速度	表示	Band	速度	表示	Band	速度	表示	Band	
1	狛江市役所	28.80	4G	L3	26.80	4G	L3	23.30	4G	L3	26.30	44.90	4G	L3	45.40	4G	L3	49.60	4G	L3	46.63
2	あいとぴあセンター	94.70	4G	L3	95.80	4G	L3	20.80	4G	L3	70.43	48.30	4G	L3	49.00	4G	L3	49.20	4G	L3	48.83
3	ふらっとなんぶ	69.50	4G	L3	51.20	4G	L3	44.10	4G	L3	54.93	36.20	4G	L3	41.80	4G	L3	40.70	4G	L3	39.57
4	東京慈恵会医科大学附属第三病院	38.10	4G	L3	62.20	4G	L3	45.10	4G	L3	48.47	40.00	4G	L3	41.20	4G	L3	38.50	4G	L3	39.90
5	狛江第四中学校	47.60	4G	L3	44.40	4G	L3	36.10	4G	L3	42.70	53.90	4G	L3	47.70	4G	L3	50.80	4G	L3	50.80

小平市　スループット定点測定結果（詳細）

小平市　スループット定点測定　＜A社＞

（速度単位：Mbps）

No,	施設名	ダウンロード①			ダウンロード②			ダウンロード③			平均	アップロード①			アップロード②			アップロード③			平均
		速度	表示	Band	速度	表示	Band	速度	表示	Band		速度	表示	Band	速度	表示	Band	速度	表示	Band	
1	小平市役所	224.20	5G	L21	287.90	5G	L21	257.50	5G	L21	256.53	3.90	5G	L21	4.90	5G	L21	4.90	5G	L21	4.57
2	東部市民センター	132.60	5G	L3	195.70	5G	L3	203.10	5G	L3	177.13	7.10	5G	L3	8.90	5G	L3	7.90	5G	L3	7.97
3	西部市民センター	99.90	4G	L1	86.80	4G	L1	136.40	4G	L1	107.70	11.20	4G	L1	11.50	4G	L1	11.30	4G	L1	11.33
4	公立昭和病院	155.80	4G	L21	183.70	4G	L21	119.20	4G	L21	152.90	22.00	4G	L21	25.30	4G	L21	25.50	4G	L21	24.27
5	市民総合体育館	16.60	4G	L21	18.80	4G	L1	11.50	4G	L21	15.63	10.10	4G	L21	10.10	4G	L1	9.10	4G	L21	9.77
6	けやき公園	41.10	4G	L21	19.70	4G	L19	30.10	4G	L1	30.30	9.60	4G	L21	8.20	4G	L19	11.30	4G	L1	9.70
7	都立小平西高等学校	53.40	5G	L19	69.40	5G	L1	105.50	5G	L1	76.10	12.90	5G	L19	16.00	5G	L1	23.50	5G	L1	17.47
8	小平市立喜平図書館	28.40	5G	L1	12.80	4G	L1	22.60	4G	L1	21.27	7.80	5G	L1	8.20	4G	L1	5.40	4G	L1	7.13
9	大沼地域センター	45.60	4G	L21	13.60	4G	L21	12.40	4G	L21	23.87	9.30	4G	L21	11.10	4G	L21	11.10	4G	L21	10.50
10	小平第二小学校	401.90	5G	L1	392.00	5G	L1	372.40	5G	L1	388.77	26.00	5G	L1	34.90	5G	L1	36.50	5G	L1	32.47
11	小平第四中学校	154.80	5G	L21	92.00	5G	L21	256.60	5G	L21	167.80	22.80	5G	L21	24.30	5G	L21	25.20	5G	L21	24.10

小平市　スループット定点測定　＜B社＞

No,	施設名	ダウンロード①			ダウンロード②			ダウンロード③			平均	アップロード①			アップロード②			アップロード③			平均
		速度	表示	Band	速度	表示	Band	速度	表示	Band		速度	表示	Band	速度	表示	Band	速度	表示	Band	
1	小平市役所	247.70	5G	L1	237.40	5G	L3	231.30	5G	L3	238.80	54.80	5G	L1	53.60	5G	L3	52.00	5G	L3	53.47
2	東部市民センター	99.80	5G	L3	77.50	5G	L3	56.40	5G	L3	77.90	38.40	5G	L3	40.20	5G	L3	39.80	5G	L3	39.47
3	西部市民センター	122.00	5G	L1	87.70	5G	L3	109.10	5G	L3	106.27	8.60	5G	L1	10.30	5G	L3	9.90	5G	L3	9.60
4	公立昭和病院	197.00	5G	L41	149.10	5G	L41	155.40	5G	L41	167.17	10.20	5G	L41	10.70	5G	L41	11.20	5G	L41	10.70
5	市民総合体育館	12.20	5G	L1	7.00	5G	L1	7.00	5G	L1	8.73	0.60	5G	L1	1.50	5G	L1	0.40	5G	L1	0.83
6	けやき公園	89.60	4G	L18	37.40	5G	L18	13.00	5G	L1	46.67	8.80	4G	L18	18.40	5G	L18	18.10	5G	L1	15.10
7	都立小平西高等学校	116.30	5G	L18	109.30	5G	L1	90.60	5G	L1	105.40	35.10	5G	L18	43.00	5G	L1	39.50	5G	L1	39.20
8	小平市立喜平図書館	128.70	4G	L3	124.10	4G	L3	52.30	5G	L3	101.70	35.50	4G	L3	43.00	4G	L3	21.80	5G	L3	33.43
9	大沼地域センター	44.60	5G	L1	102.90	5G	L1	74.40	5G	L1	73.97	1.60	5G	L1	4.60	5G	L1	12.50	5G	L1	6.23
10	小平第二小学校	15.00	5G	L3	21.60	5G	L3	17.60	5G	L3	18.07	8.30	5G	L3	6.20	5G	L3	7.40	5G	L3	7.30
11	小平第四中学校	39.90	5G	L1	16.90	5G	L1	57.00	5G	L1	37.93	11.40	5G	L1	11.90	5G	L1	1.60	5G	L1	8.30

小平市　スループット定点測定　＜C社＞

（速度単位：Mbps）

No,	施設名	ダウンロード①			ダウンロード②			ダウンロード③			平均	アップロード①			アップロード②			アップロード③			平均
		速度	表示	Band	速度	表示	Band	速度	表示	Band		速度	表示	Band	速度	表示	Band	速度	表示	Band	
1	小平市役所	33.90	5G	N3	34.90	5G	N3	34.30	5G	N3	34.37	22.10	5G	N3	28.90	5G	N3	23.60	5G	N3	24.87
2	東部市民センター	32.10	5G	N20	50.40	5G	N20	50.30	5G	N20	44.27	24.40	5G	N20	25.70	5G	N20	27.30	5G	N20	25.80
3	西部市民センター	31.60	4G	L1	33.30	4G	L8	43.80	4G	L8	36.23	14.90	4G	L1	7.70	4G	L8	9.10	4G	L8	10.57
4	公立昭和病院	239.30	5G	N78	282.20	5G	N78	292.90	5G	N78	271.47	33.50	5G	N78	42.90	5G	N78	41.20	5G	N78	39.20
5	市民総合体育館	48.30	5G	N20	31.10	4G	L1	28.30	4G	L41	35.90	8.20	5G	N20	5.30	4G	L1	4.90	4G	L41	6.13
6	けやき公園	97.00	5G	N78	116.50	5G	N78	126.50	5G	N78	113.33	7.30	5G	N78	3.70	5G	N78	7.60	5G	N78	6.20
7	都立小平西高等学校	18.20	5G	N78	35.70	5G	N78	22.20	5G	N78	25.37	8.30	5G	N78	2.20	5G	N78	4.70	5G	N78	5.07
8	小平市立喜平図書館	61.30	5G	N78	20.90	4G	L8	55.20	5G	N78	45.80	17.20	5G	N78	8.30	4G	L8	7.60	5G	N78	11.03
9	大沼地域センター	45.20	5G	N3	40.20	5G	N3	35.00	5G	N3	40.13	21.90	5G	N3	20.40	5G	N3	21.30	5G	N3	21.20
10	小平第二小学校	65.60	5G	N20	62.60	5G	N20	57.80	5G	N78	62.00	30.70	5G	N20	29.80	5G	N20	26.40	5G	N78	28.97
11	小平第四中学校	59.90	5G	N20	73.30	5G	N20	105.70	5G	N20	79.63	11.50	5G	N20	9.70	5G	N20	7.60	5G	N20	9.60

小平市　スループット定点測定　＜D社＞

No,	施設名	ダウンロード①			ダウンロード②			ダウンロード③			平均	アップロード①			アップロード②			アップロード③			平均
		速度	表示	Band	速度	表示	Band	速度	表示	Band		速度	表示	Band	速度	表示	Band	速度	表示	Band	
1	小平市役所	26.10	4G	L3	36.80	4G	L3	67.30	4G	L3	43.40	57.10	4G	L3	52.70	4G	L3	51.90	4G	L3	53.90
2	東部市民センター	27.10	4G	L3	54.50	4G	L3	65.30	4G	L3	48.97	48.90	4G	L3	32.80	4G	L3	47.40	4G	L3	43.03
3	西部市民センター	192.70	4G	L3	187.90	4G	L3	168.20	4G	L3	182.93	59.60	4G	L3	58.90	4G	L3	60.10	4G	L3	59.53
4	公立昭和病院	26.50	4G	L3	6.90	4G	L3	26.40	4G	L3	19.93	46.90	4G	L3	43.30	4G	L3	47.10	4G	L3	45.77
5	市民総合体育館	29.90	4G	L3	27.80	4G	L3	10.10	4G	L3	22.60	24.60	4G	L3	20.70	4G	L3	21.70	4G	L3	22.33
6	けやき公園	35.50	4G	L3	22.60	4G	L3	33.60	4G	L3	30.57	32.70	4G	L3	29.70	4G	L3	32.00	4G	L3	31.47
7	都立小平西高等学校	52.60	4G	L3	47.40	4G	L3	16.20	4G	L3	38.73	31.10	4G	L3	25.30	4G	L3	25.70	4G	L3	27.37
8	小平市立喜平図書館	28.20	4G	L3	27.40	4G	L3	19.80	4G	L3	25.13	12.50	4G	L3	17.20	4G	L3	15.40	4G	L3	15.03
9	大沼地域センター	34.80	4G	L3	10.20	4G	L3	12.60	4G	L3	19.20	33.00	4G	L3	19.20	4G	L3	28.70	4G	L3	26.97
10	小平第二小学校	28.30	4G	L3	24.80	4G	L3	35.50	4G	L3	29.53	41.60	4G	L3	50.90	4G	L3	49.30	4G	L3	47.27
11	小平第四中学校	81.00	4G	L3	15.50	4G	L3	39.90	4G	L3	45.47	59.70	4G	L3	60.20	4G	L3	61.40	4G	L3	60.43

東村山市　スループット定点測定結果（詳細）

東村山市　スループット定点測定　＜A社＞

（速度単位：Mbps）

No,	施設名	ダウンロード①			ダウンロード②			ダウンロード③			平均	アップロード①			アップロード②			アップロード③			平均
		速度	表示	Band	速度	表示	Band	速度	表示	Band		速度	表示	Band	速度	表示	Band	速度	表示	Band	
1	東村山市役所	56.20	4G	L3	56.10	4G	L21	33.40	4G	L21	48.57	19.80	4G	L3	5.30	4G	L21	11.10	4G	L21	12.07
2	東村山運動公園グラウンド	7.20	4G	L21	32.50	4G	L21	27.80	4G	L1	22.50	5.00	4G	L21	3.80	4G	L21	8.10	4G	L1	5.63
3	萩山四季の森公園	96.30	5G	L19	97.30	5G	L1	163.70	5G	L1	119.10	46.40	5G	L19	48.20	5G	L1	47.50	5G	L1	47.37
4	秋津東小学校	36.80	4G	L19	59.10	4G	L3	60.20	4G	L3	52.03	21.70	4G	L19	21.10	4G	L3	19.90	4G	L3	20.90
5	新山手病院	147.60	4G	L1	142.10	4G	L1	121.80	4G	L1	137.17	10.30	4G	L1	15.20	4G	L1	12.20	4G	L1	12.57
6	市民スポーツセンター	134.40	5G	L21	136.90	5G	L21	151.30	5G	L21	140.87	11.80	5G	L21	10.50	5G	L21	15.90	5G	L21	12.73
7	廻田公民館	387.90	5G	L19	371.40	5G	L1	252.70	5G	L1	337.33	26.90	5G	L19	28.80	5G	L1	28.50	5G	L1	28.07
8	都立東村山西高校	179.10	5G	L21	226.20	5G	L21	222.50	5G	L21	209.27	14.60	5G	L21	15.80	5G	L21	18.30	5G	L21	16.23

東村山市　スループット定点測定　＜B社＞

No,	施設名	ダウンロード①			ダウンロード②			ダウンロード③			平均	アップロード①			アップロード②			アップロード③			平均
		速度	表示	Band	速度	表示	Band	速度	表示	Band		速度	表示	Band	速度	表示	Band	速度	表示	Band	
1	東村山市役所	19.20	5G	L1	12.00	5G	L3	16.20	5G	L3	15.80	18.00	5G	L1	10.60	5G	L3	13.80	5G	L3	14.13
2	東村山運動公園グラウンド	36.30	5G	L18	14.80	5G	L18	6.20	5G	L1	19.10	11.30	5G	L18	5.00	5G	L18	5.80	5G	L1	7.37
3	萩山四季の森公園	89.40	4G	L18	110.60	4G	L1	96.50	4G	L1	98.83	12.20	4G	L18	13.40	4G	L1	13.60	4G	L1	13.07
4	秋津東小学校	87.70	4G	L1	52.30	4G	L41	73.90	4G	L1	71.30	11.60	4G	L1	12.30	4G	L41	13.20	4G	L1	12.37
5	新山手病院	36.50	4G	L18	45.60	4G	L18	42.80	4G	L1	41.63	10.80	4G	L18	5.30	4G	L18	4.30	4G	L1	6.80
6	市民スポーツセンター	41.90	5G	L1	65.50	5G	L1	61.10	5G	L1	56.17	12.40	5G	L1	13.60	5G	L1	12.80	5G	L1	12.93
7	廻田公民館	2.60	5G	L1	5.90	5G	L1	4.90	5G	L1	4.47	5.40	5G	L1	4.50	5G	L1	5.10	5G	L1	5.00
8	都立東村山西高校	44.80	4G	L1	44.00	5G	L1	11.40	5G	L1	33.40	9.10	4G	L1	9.00	5G	L1	6.10	5G	L1	8.07

東村山市　スループット定点測定　＜C社＞

（速度単位：Mbps）

No,	施設名	ダウンロード①			ダウンロード②			ダウンロード③			平均	アップロード①			アップロード②			アップロード③			平均
		速度	表示	Band	速度	表示	Band	速度	表示	Band		速度	表示	Band	速度	表示	Band	速度	表示	Band	
1	東村山市役所	105.50	5G	N78	75.60	5G	N78	41.30	5G	N20	74.13	14.70	5G	N78	23.10	5G	N78	41.90	5G	N20	26.57
2	東村山運動公園グラウンド	49.60	4G	L11	14.30	4G	L11	16.10	4G	L11	26.67	1.30	4G	L11	3.50	4G	L11	2.10	4G	L11	2.30
3	萩山四季の森公園	17.90	4G	L1	19.40	4G	L41	13.30	4G	L41	16.87	2.70	4G	L1	2.90	4G	L41	1.20	4G	L41	2.27
4	秋津東小学校	85.80	4G	L41	89.90	4G	L41	44.60	4G	L41	73.43	2.10	4G	L41	2.00	4G	L41	2.00	4G	L41	2.03
5	新山手病院	64.30	5G	N20	62.60	5G	N20	81.80	5G	N20	69.57	19.70	5G	N20	14.20	5G	N20	12.80	5G	N20	15.57
6	市民スポーツセンター	15.70	4G	L8	14.60	4G	L8	3.70	4G	L8	11.33	3.00	4G	L8	3.00	4G	L8	2.40	4G	L8	2.80
7	廻田公民館	69.10	5G	N78	77.00	5G	N78	73.10	5G	N78	73.07	9.80	5G	N78	8.90	5G	N78	13.70	5G	N78	10.80
8	都立東村山西高校	45.50	4G	L3	40.70	4G	L3	37.70	4G	L3	41.30	25.40	4G	L3	22.00	4G	L3	21.60	4G	L3	23.00

東村山市　スループット定点測定　＜D社＞

No,	施設名	ダウンロード①			ダウンロード②			ダウンロード③			平均	アップロード①			アップロード②			アップロード③			平均
		速度	表示	Band	速度	表示	Band	速度	表示	Band		速度	表示	Band	速度	表示	Band	速度	表示	Band	
1	東村山市役所	36.00	4G	L3	31.20	4G	L3	36.10	4G	L3	34.43	39.30	4G	L3	34.80	4G	L3	41.10	4G	L3	38.40
2	東村山運動公園グラウンド	35.50	4G	L3	37.90	4G	L3	37.50	4G	L3	36.97	17.50	4G	L3	10.70	4G	L3	19.10	4G	L3	15.77
3	萩山四季の森公園	92.80	4G	L3	133.90	4G	L3	103.90	4G	L3	110.20	55.90	4G	L3	57.80	4G	L3	53.20	4G	L3	55.63
4	秋津東小学校	16.10	4G	L3	12.60	4G	L3	37.90	4G	L3	22.20	7.20	4G	L3	8.10	4G	L3	10.50	4G	L3	8.60
5	新山手病院	35.10	4G	L3	11.60	4G	L3	21.40	4G	L3	22.70	11.90	4G	L3	14.90	4G	L3	12.10	4G	L3	12.97
6	市民スポーツセンター	35.60	4G	L3	11.80	4G	L3	12.80	4G	L3	20.07	12.70	4G	L3	14.50	4G	L3	16.50	4G	L3	14.57
7	廻田公民館	36.00	4G	L3	57.50	4G	L3	78.60	4G	L3	57.37	32.30	4G	L3	33.40	4G	L3	26.30	4G	L3	30.67
8	都立東村山西高校	38.20	4G	L3	9.50	4G	L3	10.10	4G	L3	19.27	48.60	4G	L3	48.40	4G	L3	53.90	4G	L3	50.30

清瀬市　スループット定点測定結果（詳細）

清瀬市　スループット定点測定　＜A社＞

（速度単位：Mbps）

No,	施設名	ダウンロード①			ダウンロード②			ダウンロード③			平均	アップロード①			アップロード②			アップロード③			平均
		速度	表示	Band	速度	表示	Band	速度	表示	Band		速度	表示	Band	速度	表示	Band	速度	表示	Band	
1	清瀬市役所	445.20	5G	L21	387.70	5G	L21	550.60	5G	L21	461.17	42.20	5G	L21	57.70	5G	L21	58.50	5G	L21	52.80
2	複十字病院	68.30	4G	L21	39.60	4G	L21	61.50	4G	L21	56.47	7.80	4G	L21	9.70	4G	L21	9.30	4G	L21	8.93
3	清瀬内山運動公園	182.30	4G	L19	170.00	4G	L28	159.60	4G	L28	170.63	21.80	4G	L19	19.10	4G	L28	19.40	4G	L28	20.10
4	コミュニティプラザひまわり	216.60	5G	L19	276.90	5G	L1	264.50	5G	L1	252.67	5.60	5G	L19	4.60	5G	L1	5.40	5G	L1	5.20
5	清瀬市立清瀬第四中学校	24.90	4G	L21	19.40	4G	L21	17.10	4G	L21	20.47	6.30	4G	L21	6.80	4G	L21	7.70	4G	L21	6.93

清瀬市　スループット定点測定　＜B社＞

No,	施設名	ダウンロード①			ダウンロード②			ダウンロード③			平均	アップロード①			アップロード②			アップロード③			平均
		速度	表示	Band	速度	表示	Band	速度	表示	Band		速度	表示	Band	速度	表示	Band	速度	表示	Band	
1	清瀬市役所	15.30	5G	L1	16.80	4G	L1	34.80	4G	L1	22.30	2.50	5G	L1	2.70	4G	L1	4.00	4G	L1	3.07
2	複十字病院	153.40	4G	L3	176.30	4G	L3	159.30	4G	L3	163.00	17.10	4G	L3	20.40	4G	L3	12.60	4G	L3	16.70
3	清瀬内山運動公園	172.30	4G	L1	185.10	4G	L1	176.10	4G	L1	177.83	22.90	4G	L1	23.90	4G	L1	19.40	4G	L1	22.07
4	コミュニティプラザひまわり	6.50	4G	L1	4.90	4G	L1	4.50	4G	L1	5.30	3.80	4G	L1	3.70	4G	L1	2.80	4G	L1	3.43
5	清瀬市立清瀬第四中学校	49.20	5G	L3	16.80	5G	L3	41.40	5G	L3	35.80	23.10	5G	L3	25.10	5G	L3	13.80	5G	L3	20.67

清瀬市　スループット定点測定　＜C社＞

（速度単位：Mbps）

No,	施設名	ダウンロード①			ダウンロード②			ダウンロード③			平均	アップロード①			アップロード②			アップロード③			平均
		速度	表示	Band	速度	表示	Band	速度	表示	Band		速度	表示	Band	速度	表示	Band	速度	表示	Band	
1	清瀬市役所	113.40	5G	N78	107.60	5G	N78	77.90	5G	N78	99.63	14.40	5G	N78	12.20	5G	N78	8.60	5G	N78	11.73
2	複十字病院	73.20	5G	N20	68.40	5G	N20	67.90	5G	N20	69.83	27.60	5G	N20	29.70	5G	N20	27.40	5G	N20	28.23
3	清瀬内山運動公園	53.10	4G	L41	85.10	4G	L41	83.70	4G	L41	73.97	4.80	4G	L41	5.00	4G	L41	3.00	4G	L41	4.27
4	コミュニティプラザひまわり	15.40	4G	L8	29.60	4G	L8	24.50	4G	L8	23.17	5.10	4G	L8	3.60	4G	L8	2.80	4G	L8	3.83
5	清瀬市立清瀬第四中学校	72.70	5G	N20	70.60	5G	N20	68.90	5G	N20	70.73	24.20	5G	N20	21.70	5G	N20	25.70	5G	N20	23.87

清瀬市　スループット定点測定　＜D社＞

No,	施設名	ダウンロード①			ダウンロード②			ダウンロード③			平均	アップロード①			アップロード②			アップロード③			平均
		速度	表示	Band	速度	表示	Band	速度	表示	Band		速度	表示	Band	速度	表示	Band	速度	表示	Band	
1	清瀬市役所	32.00	4G	L3	31.90	4G	L3	34.80	4G	L3	32.90	58.20	4G	L3	59.20	4G	L3	60.10	4G	L3	59.17
2	複十字病院	26.70	4G	L3	28.80	4G	L3	8.10	4G	L3	21.20	29.90	4G	L3	29.70	4G	L3	25.10	4G	L3	28.23
3	清瀬内山運動公園	25.00	4G	L3	12.50	4G	L3	28.10	4G	L3	21.87	53.70	4G	L3	57.50	4G	L3	61.90	4G	L3	57.70
4	コミュニティプラザひまわり	35.10	4G	L3	8.10	4G	L3	29.00	4G	L3	24.07	17.60	4G	L3	22.00	4G	L3	25.60	4G	L3	21.73
5	清瀬市立清瀬第四中学校	31.50	4G	L3	34.60	4G	L3	7.50	4G	L3	24.53	19.20	4G	L3	20.30	4G	L3	21.50	4G	L3	20.33

東久留米市　スループット定点測定結果（詳細）

東久留米市　スループット定点測定　＜A社＞

（速度単位：Mbps）

No,	施設名	ダウンロード①			ダウンロード②			ダウンロード③			平均	アップロード①			アップロード②			アップロード③			平均
		速度	表示	Band	速度	表示	Band	速度	表示	Band		速度	表示	Band	速度	表示	Band	速度	表示	Band	
1	東久留米市役所本庁舎	53.70	4G	L21	70.50	4G	L21	101.60	4G	L21	75.27	17.70	4G	L21	11.50	4G	L21	10.30	4G	L21	13.17
2	わくわく健康プラザ	72.30	4G	L1	57.50	4G	L1	73.10	4G	L1	67.63	11.10	4G	L1	11.10	4G	L1	40.70	4G	L1	20.97
3	東久留米消防署	28.80	4G	L21	34.20	4G	L21	41.50	4G	L21	34.83	15.80	4G	L21	18.20	4G	L21	20.80	4G	L21	18.27
4	東京ドームスポーツセンター東久留米	32.80	4G	L19	26.20	4G	L28	26.70	4G	L28	28.57	19.00	4G	L19	16.40	4G	L28	17.80	4G	L28	17.73
5	南町小学校	15.70	4G	L19	30.60	4G	L21	14.90	4G	L19	20.40	15.20	4G	L19	15.50	4G	L21	11.80	4G	L19	14.17
6	下里本邑遺跡公園	2.70	4G	L19	5.30	4G	L19	3.30	4G	L1	3.77	3.50	4G	L19	4.40	4G	L19	3.90	4G	L1	3.93

東久留米市　スループット定点測定　＜B社＞

No,	施設名	ダウンロード①			ダウンロード②			ダウンロード③			平均	アップロード①			アップロード②			アップロード③			平均
		速度	表示	Band	速度	表示	Band	速度	表示	Band		速度	表示	Band	速度	表示	Band	速度	表示	Band	
1	東久留米市役所本庁舎	61.00	5G	L1	79.50	5G	L1	91.10	5G	L3	77.20	13.00	5G	L1	12.20	5G	L1	18.20	5G	L3	14.47
2	わくわく健康プラザ	96.70	4G	L18	92.40	4G	L3	138.40	4G	L3	109.17	9.60	4G	L18	13.30	4G	L3	10.40	4G	L3	11.10
3	東久留米消防署	41.30	4G	L1	33.30	4G	L1	31.90	4G	L1	35.50	11.90	4G	L1	12.40	4G	L1	11.30	4G	L1	11.87
4	東京ドームスポーツセンター東久留米	17.50	4G	L1	25.40	4G	L1	21.70	4G	L1	21.53	9.40	4G	L1	9.90	4G	L1	8.50	4G	L1	9.27
5	南町小学校	18.30	4G	L18	13.80	4G	L1	16.90	4G	L1	16.33	10.30	4G	L18	5.80	4G	L1	8.10	4G	L1	8.07
6	下里本邑遺跡公園	44.20	4G	L41	38.30	4G	L1	42.50	4G	L1	41.67	12.50	4G	L41	6.50	4G	L1	5.40	4G	L1	8.13

東久留米市　スループット定点測定　＜C社＞

（速度単位：Mbps）

No,	施設名	ダウンロード①			ダウンロード②			ダウンロード③			平均	アップロード①			アップロード②			アップロード③			平均
		速度	表示	Band	速度	表示	Band	速度	表示	Band		速度	表示	Band	速度	表示	Band	速度	表示	Band	
1	東久留米市役所本庁舎	19.20	4G	L1	26.70	4G	L1	40.40	5G	N20	28.77	2.00	4G	L1	2.20	4G	L1	2.90	5G	N20	2.37
2	わくわく健康プラザ	56.20	5G	N20	64.80	5G	N20	53.30	5G	N20	58.10	22.00	5G	N20	20.40	5G	N20	19.50	5G	N20	20.63
3	東久留米消防署	65.00	5G	N20	69.30	4G	L3	45.90	5G	N20	60.07	17.80	5G	N20	17.60	4G	L3	15.10	5G	N20	16.83
4	東京ドームスポーツセンター東久留米	230.90	5G	N78	239.30	5G	N78	213.20	5G	N78	227.80	14.60	5G	N78	16.10	5G	N78	16.00	5G	N78	15.57
5	南町小学校	48.60	4G	L3	44.50	4G	L41	54.20	4G	L41	49.10	2.60	4G	L3	5.20	4G	L41	5.50	4G	L41	4.43
6	下里本邑遺跡公園	175.90	5G	N78	171.00	5G	N78	198.50	5G	N78	181.80	17.10	5G	N78	18.50	5G	N78	19.20	5G	N78	18.27

東久留米市　スループット定点測定　＜D社＞

No,	施設名	ダウンロード①			ダウンロード②			ダウンロード③			平均	アップロード①			アップロード②			アップロード③			平均
		速度	表示	Band	速度	表示	Band	速度	表示	Band		速度	表示	Band	速度	表示	Band	速度	表示	Band	
1	東久留米市役所本庁舎	67.80	4G	L3	65.40	4G	L3	29.90	4G	L3	54.37	44.40	4G	L3	39.50	4G	L3	40.10	4G	L3	41.33
2	わくわく健康プラザ	46.90	4G	L3	80.60	4G	L3	36.00	4G	L3	54.50	51.50	4G	L3	51.30	4G	L3	53.90	4G	L3	52.23
3	東久留米消防署	111.50	4G	L3	117.30	4G	L3	59.50	4G	L3	96.10	48.90	4G	L3	50.30	4G	L3	46.90	4G	L3	48.70
4	東京ドームスポーツセンター東久留米	19.30	4G	L3	9.10	4G	L3	8.40	4G	L3	12.27	15.70	4G	L3	17.50	4G	L3	19.50	4G	L3	17.57
5	南町小学校	77.40	4G	L3	12.20	4G	L3	11.00	4G	L3	33.53	61.20	4G	L3	57.40	4G	L3	57.00	4G	L3	58.53
6	下里本邑遺跡公園	33.90	4G	L3	21.50	4G	L3	31.10	4G	L3	28.83	14.20	4G	L3	11.90	4G	L3	12.40	4G	L3	12.83

西東京市　スループット定点測定結果（詳細）

西東京市　スループット定点測定　＜A社＞

（速度単位：Mbps）

No,	施設名	ダウンロード①			ダウンロード②			ダウンロード③			平均	アップロード①			アップロード②			アップロード③			平均
		速度	表示	Band	速度	表示	Band	速度	表示	Band		速度	表示	Band	速度	表示	Band	速度	表示	Band	
1	西東京市役所 田無庁舎	92.60	4G	L21	97.40	4G	L3	100.70	4G	L21	96.90	10.30	4G	L21	20.80	4G	L3	10.40	4G	L21	13.83
2	西東京市役所 保谷庁舎	448.70	5G	L21	527.70	5G	L21	532.90	5G	L21	503.10	60.30	5G	L21	66.30	5G	L21	82.10	5G	L21	69.57
3	ひばりが丘図書館	26.40	4G	L1	13.50	4G	L1	10.40	4G	L1	16.77	9.50	4G	L1	4.30	4G	L1	10.80	4G	L1	8.20
4	東伏見公園	48.00	4G	L21	48.50	4G	L21	29.00	4G	L3	41.83	10.60	4G	L21	9.70	4G	L21	9.60	4G	L3	9.97
5	西東京いこいの森公園	194.60	5G	L19	163.50	5G	L19	283.20	5G	L1	213.77	15.30	5G	L19	16.50	5G	L19	22.50	5G	L1	18.10
6	東伏見コミュニティセンター	53.70	4G	L21	27.90	4G	L21	52.40	4G	L3	44.67	20.00	4G	L21	11.10	4G	L21	13.80	4G	L3	14.97
7	芝久保小学校	47.50	4G	L1	71.70	4G	L3	106.80	4G	L3	75.33	8.20	4G	L1	7.20	4G	L3	10.80	4G	L3	8.73
8	青嵐中学校	58.80	5G	L21	56.60	5G	L21	60.60	5G	L21	58.67	26.30	5G	L21	29.10	5G	L21	33.30	5G	L21	29.57

西東京市　スループット定点測定　＜B社＞

No,	施設名	ダウンロード①			ダウンロード②			ダウンロード③			平均	アップロード①			アップロード②			アップロード③			平均
		速度	表示	Band	速度	表示	Band	速度	表示	Band		速度	表示	Band	速度	表示	Band	速度	表示	Band	
1	西東京市役所 田無庁舎	106.90	5G	L41	193.20	5G	L41	166.60	5G	L41	155.57	20.80	5G	L41	19.80	5G	L41	20.80	5G	L41	20.47
2	西東京市役所 保谷庁舎	178.40	4G	L1	376.70	4G	L42	186.20	4G	L42	247.10	24.60	4G	L1	22.00	4G	L42	21.90	4G	L42	22.83
3	ひばりが丘図書館	289.30	5G	L1	248.50	5G	L1	214.80	5G	L3	250.87	35.60	5G	L1	58.60	5G	L1	57.60	5G	L3	50.60
4	東伏見公園	148.20	5G	L1	127.90	5G	L1	145.80	5G	L3	140.63	6.90	5G	L1	10.40	5G	L1	11.40	5G	L3	9.57
5	西東京いこいの森公園	84.90	5G	L1	98.20	5G	L1	76.10	5G	L1	86.40	31.90	5G	L1	32.30	5G	L1	34.30	5G	L1	32.83
6	東伏見コミュニティセンター	11.50	4G	L1	8.00	4G	L18	3.00	4G	L18	7.50	3.10	4G	L1	10.10	4G	L18	8.70	4G	L18	7.30
7	芝久保小学校	228.00	5G	L3	194.30	5G	L3	136.20	5G	L3	186.17	24.40	5G	L3	21.50	5G	L3	27.00	5G	L3	24.30
8	青嵐中学校	99.70	5G	L3	91.30	5G	L3	105.40	5G	L3	98.80	49.00	5G	L3	43.90	5G	L3	50.20	5G	L3	47.70

西東京市　スループット定点測定　＜C社＞

（速度単位：Mbps）

No,	施設名	ダウンロード①			ダウンロード②			ダウンロード③			平均	アップロード①			アップロード②			アップロード③			平均
		速度	表示	Band	速度	表示	Band	速度	表示	Band		速度	表示	Band	速度	表示	Band	速度	表示	Band	
1	西東京市役所 田無庁舎	31.60	5G	N20	50.90	5G	N20	39.30	5G	N20	40.60	31.20	5G	N20	24.90	5G	N20	29.20	5G	N20	28.43
2	西東京市役所 保谷庁舎	84.70	5G	N78	85.20	5G	N20	32.40	4G	L1	67.43	2.40	5G	N78	5.00	5G	N20	7.70	4G	L1	5.03
3	ひばりが丘図書館	148.50	5G	N20	98.00	5G	N20	150.80	5G	N20	132.43	75.50	5G	N20	70.60	5G	N20	70.90	5G	N20	72.33
4	東伏見公園	87.00	5G	N78	105.20	5G	N78	96.60	5G	N78	96.27	3.90	5G	N78	4.00	5G	N78	4.00	5G	N78	3.97
5	西東京いこいの森公園	81.40	4G	L1	54.70	4G	L1	69.30	5G	N20	68.47	28.50	4G	L1	16.20	4G	L1	20.10	5G	N20	21.60
6	東伏見コミュニティセンター	220.20	5G	N78	238.60	5G	N78	264.50	5G	N78	241.10	41.60	5G	N78	44.20	5G	N78	40.80	5G	N78	42.20
7	芝久保小学校	56.00	4G	L1	63.70	4G	L1	55.00	4G	L1	58.23	28.00	4G	L1	27.10	4G	L1	29.40	4G	L1	28.17
8	青嵐中学校	136.00	5G	N20	108.10	5G	N20	94.20	5G	N20	112.77	27.70	5G	N20	28.70	5G	N20	28.60	5G	N20	28.33

西東京市　スループット定点測定　＜D社＞

No,	施設名	ダウンロード①			ダウンロード②			ダウンロード③			平均	アップロード①			アップロード②			アップロード③			平均
		速度	表示	Band	速度	表示	Band	速度	表示	Band		速度	表示	Band	速度	表示	Band	速度	表示	Band	
1	西東京市役所 田無庁舎	31.60	4G	L3	32.60	4G	L3	27.00	4G	L3	30.40	44.60	4G	L3	41.90	4G	L3	42.70	4G	L3	43.07
2	西東京市役所 保谷庁舎	11.90	4G	L3	12.80	4G	L3	13.40	4G	L3	12.70	48.90	4G	L3	45.90	4G	L3	48.70	4G	L3	47.83
3	ひばりが丘図書館	31.80	4G	L3	28.70	4G	L3	29.80	4G	L3	30.10	56.50	4G	L3	57.80	4G	L3	56.50	4G	L3	56.93
4	東伏見公園	12.80	4G	L3	24.10	4G	L3	28.90	4G	L3	21.93	27.00	4G	L3	28.10	4G	L3	26.30	4G	L3	27.13
5	西東京いこいの森公園	41.90	4G	L3	33.50	4G	L3	12.50	4G	L3	29.30	49.30	4G	L3	44.20	4G	L3	50.30	4G	L3	47.93
6	東伏見コミュニティセンター	51.20	4G	L3	86.30	4G	L3	25.80	4G	L3	54.43	52.80	4G	L3	53.40	4G	L3	54.90	4G	L3	53.70
7	芝久保小学校	31.60	4G	L3	24.60	4G	L3	7.90	4G	L3	21.37	35.10	4G	L3	42.30	4G	L3	42.50	4G	L3	39.97
8	青嵐中学校	2.50	4G	L3	2.30	4G	L3	3.00	4G	L3	2.60	0.50	4G	L3	62.40	4G	L3	63.30	4G	L3	42.07